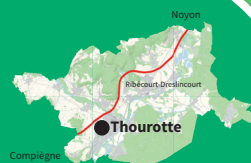



Circuit de la CITÉ DE SAINT-GOBAIN

Thourotte



 **BOUCLE (2,5 km) :**
suivre n°1 à n°11

 **Parking**

Balissage :

Clous directionnels
au sol

À découvrir sur le parcours :

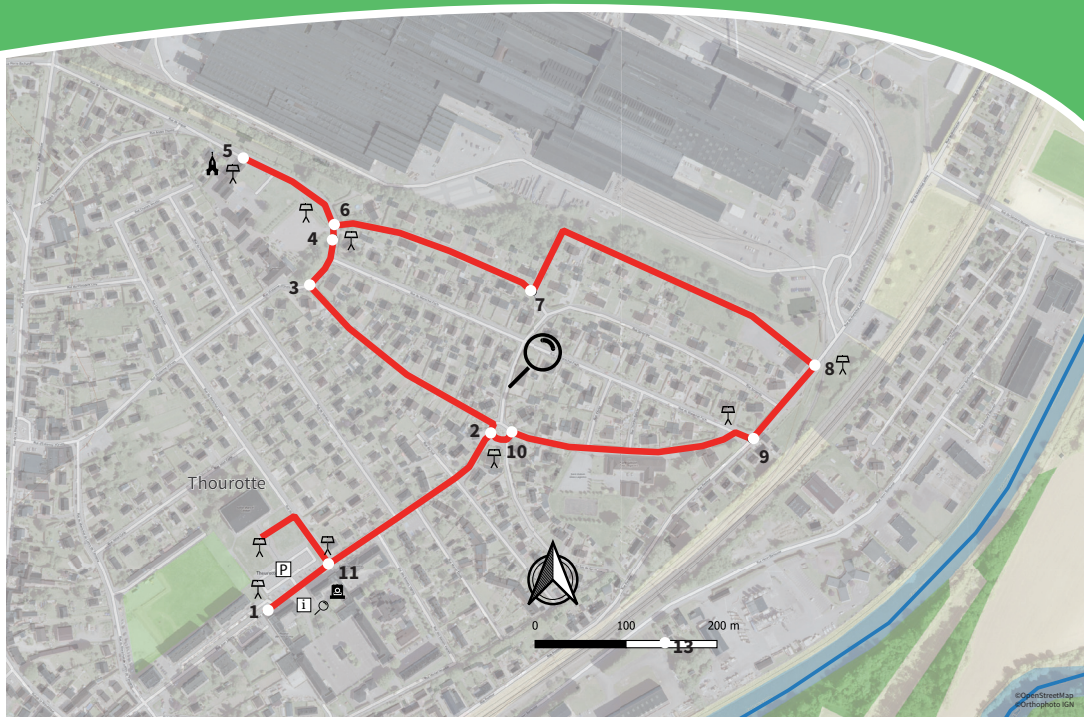
-  • Pupitres d'interprétation
-  • Monument mémoriel
-  • Cartes postales géantes
-  • Chapelle Louise de Marillac
-  • Cité ouvrière Saint-Gobain

Ce parcours a été mis en place par la CC2V avec le concours de :



THOUROTTE (Oise) - Hôtel-Cinéma, Place Saint-Gobain - Glaceries de Chantereine

Promenades et randonnées de la Communauté de Communes des Deux Vallées



Itinéraire :

Départ : Parking de la place de la mairie.

1 - Face au panneau n°1, prendre la « *rue Jean Jaurès* » sur la droite.

Tout droit jusqu'au rond-point.

2 - Face au panneau n°2, prendre la « *rue de Pise* » sur la droite derrière vous.

3 - Au bout de la rue, tourner à droite « *Place Saint Gobain* ».

4 - Traverser au passage piéton « *rue de Vogue* ».

Tout droit jusqu'à la chapelle Louise de Marillac.

5 - Traverser la rue et faire demi-tour jusqu'à la « *rue Serpente* ».

6 - Prendre la « *rue Serpente* » sur la gauche.

7 - Tourner à gauche « *rue de la Coopérative* ».

Continuer jusqu'à l'entrée de l'usine Saint Gobain.

8 - Face au panneau n°6, prendre à gauche « *rue du Maréchal Joffre* ».

9 - Tourner à droite « *rue de Pise* ».

10 - Au rond-point, prendre à gauche. Traverser la « *rue Sas De Gand* » et la « *rue Jean Jaurès* ». Descendre cette même rue sur la gauche pour regagner la place de la mairie.

11 - Tourner à droite « *rue du Maréchal Leclercq* ». Découvrir le dernier panneau devant la salle Marcel Cerdan.

Arrivée : Place de la mairie.