









NOURARD  
LE-FRANC

# Sentier de la Trouée de Nourard

Cette randonnée à travers les vastes plaines du plateau Picard tire son nom du magnifique point de vue dit la "Trouée de Nourard" d'où l'on aperçoit la cathédrale de Laon distante de 100 km.

Informations pratiques						
						
Type de randonnée	Distance	Niveau / Durée		Balisage	Altitude Mini/Maxi	Dénivelé cumulé
						

**Départ : Nourard-le-Franc, parking et aire de pique-nique à la sortie du village**

**1** Du parking, s'engager sur le sentier à travers champs.

**2** Arrivé au Bois du Fay, aller vers l'antenne de télécommunication en longeant le bois. Traverser la route goudronnée et suivre le sentier en face.

**3** A la fourche, prendre à gauche. Vous empruntez alors la Chaussée de Beauvais à Bavay (voie romaine) que l'on suit jusqu'au lieu-dit "La Trouée de Nourard".

**4** Au carrefour suivant, tourner à gauche.

**5** Dans Nourard-le-Franc, prendre à droite au carrefour et descendre vers la sortie du village. Continuer sur la D 938 et sortir du village. Prendre un petit sentier à gauche de la route.

**6** Arrivé sur un autre sentier, revenir sur Nourard-le-Franc (belle vue sur la vallée de la Sèche des Hièbles).

**7** Sur la place, prendre le sentier qui monte sur la droite entre les deux maisons. Au sommet de la côte, au niveau du hangar tourner à droite.

**8** Au carrefour, prendre à gauche pour emprunter, à nouveau la Chaussée de Beauvais à Bavay.

**9** Au croisement suivant, tourner à gauche.

**10** 100 m plus loin, prendre à droite pour revenir au point de départ.

