




© Parc et Ois
et d'Halatte

Ce Sentier de la Biodiversité met en valeur la biodiversité des bois et le Château de Verneuil-en-Halatte. Conçu par l'association « l'Agrion de l'Oise » ce parcours, jalonné en bleu, s'agrémente d'une vingtaine de panneaux sur l'histoire, les insectes, la faune et la flore. Cet agréable sentier se dirige vers la Mare aux Daims, où Henri IV se baignait peut-être jadis, puis s'enfonce dans la forêt, avant de monter sur le plateau vers les vestiges du Château, qu'il offrit à sa maîtresse Henriette d'Entragues. Un beau point vue vous y attend!

VERNEUIL-EN-HALATTE









  2,7 km  1h

  Parking du parc Salomon, rue du Président Wilson



Goudronné, naturel

Itinéraire

-  Parking du Parc Salomon, rue du Président Wilson. Prendre le chemin de la mare aux daims en suivant les marques bleues et rouges.
-  Faire le tour de la mare en partant à gauche puis continuer sur le chemin en suivant le jalonnement bleu et rouge.
-  Monter et aller à droite.
-  Au carrefour suivant, suivre les jalons bleus en allant à droite. Continuer sur le chemin en corniche sous les bois.
-  Prendre à droite deux fois en suivant toujours le jalons bleus. Retrouver des jalons bleus et rouges et les suivre en descendant.
-  Au carrefour suivant ne suivre que les jalons bleus. Puis suivre de nouveau les jalons bleus et rouges.
-  Passer devant les ruines du château, attention : ne pas y pénétrer. Continuer en corniche.
-  Au carrefour aller à gauche pour descendre sur le chemin en lacets. Suivre les 3 jalons bleus, rouges et verts pour retourner au parking.