
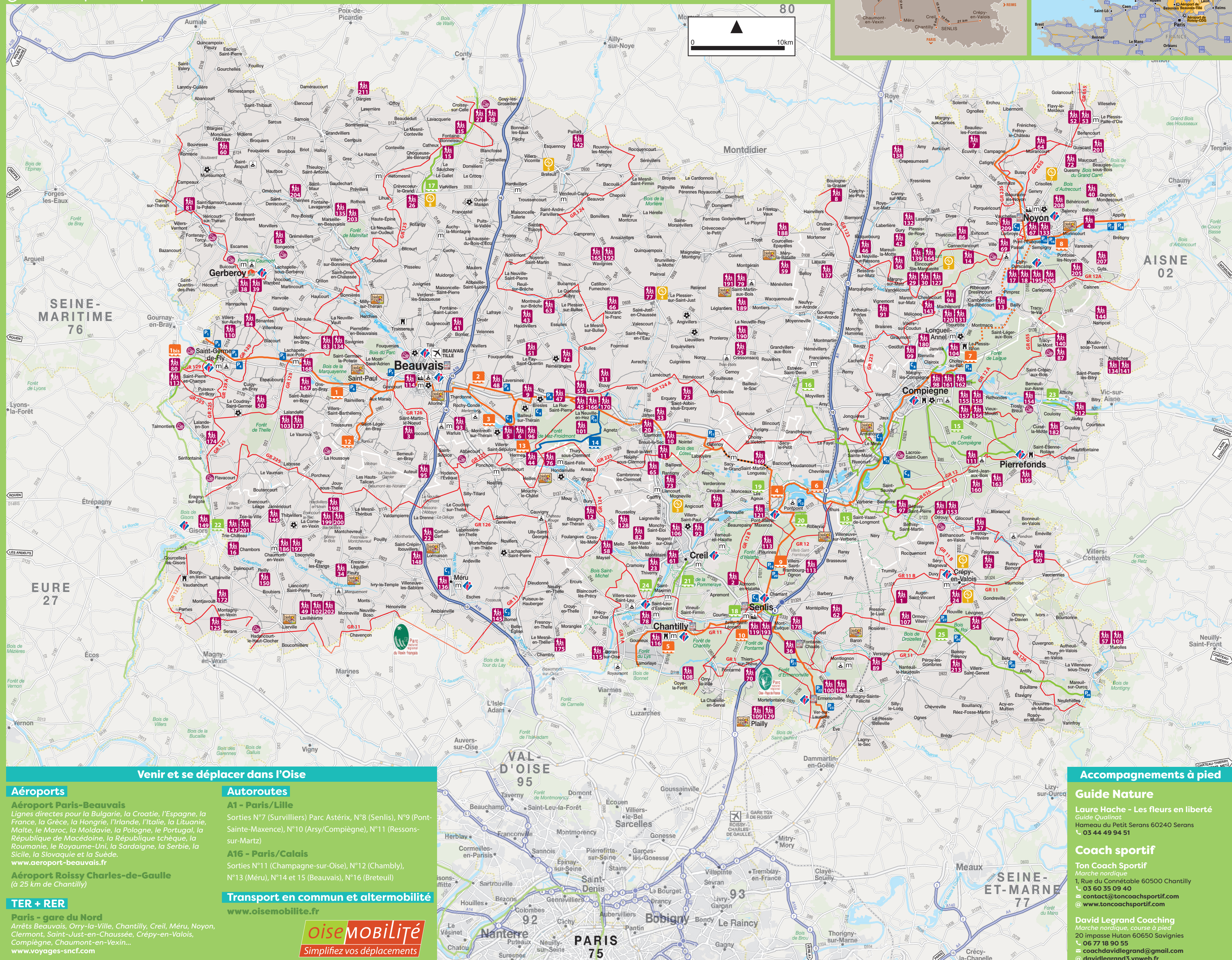
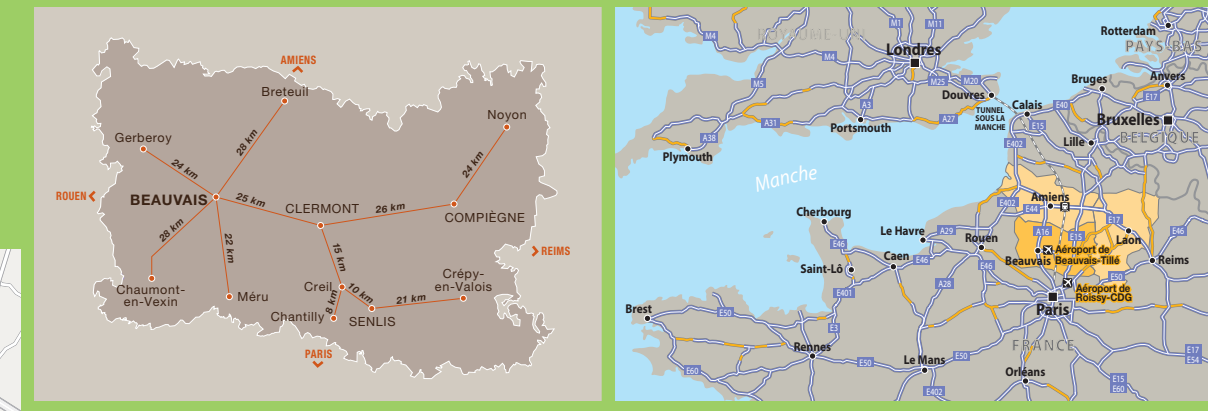


- 2 itinéraires européens : L'Avenue verte London - Paris et La Scandibérique (EV3)
- 200 circuits de promenades et randonnées, 80 sentiers thématiques en ville et en pleine nature
- Voies de circulations douces
- 9 sites de parcours permanents d'orientation



Légende

Le numéro des itinéraires renvoie à leur intitulé au verso de cette carte et au site www.oise-a-pied.com

- Départ des Promenades et Randonnées
- Trançons de la Trans'Oise en service
- Sections provisoires de la Trans'Oise
- Trançons de la Trans'Oise en projet
- Parking sur le parcours de la Trans'Oise
- Parking de cavotourage
- Voies de circulation douce
- Parcours permanents d'orientation
- Tracé des GR
- Limite du PNR Oise - Pays de France
- Aéroport
- Office de Tourisme, Bureau d'information touristique
- Ville d'Art et d'Histoire
- Village classé « Les plus beaux villages de France »
- Bistrot de Pays
- Village fleuri 3 ou 4 fleurs
- Musée
- Château ouvert au public
- Cathédrale
- Abbaye ou collégiale, église, prieuré
- Hébergement « Balades et Randonnées »

Venir et se déplacer dans l'Oise

Aéroports

Aéroport Paris-Beauvais
Lignes directes pour la Bulgarie, la Croatie, l'Espagne, la France, la Grèce, la Hongrie, l'Irlande, l'Italie, la Lituanie, Malte, le Maroc, la Moldavie, la Pologne, le Portugal, la République de Macédoine, la République tchèque, la Roumanie, le Royaume-Uni, la Sardaigne, la Serbie, la Sicile, la Slovaquie et la Suède.
www.aeroport-beauvais.fr

Aéroport Roissy Charles-de-Gaulle
(à 25 km de Chantilly)

Autoroutes

A1 - Paris/Lille
Sorties N°7 (Survilliers) Parc Astérix, N°8 (Senlis), N°9 (Pont-Sainte-Maxence), N°10 (Arsy/Compiègne), N°11 (Reissons-sur-Martz)

A16 - Paris/Calais
Sorties N°11 (Champagne-sur-Oise), N°12 (Chambly), N°13 (Méru), N°14 et 15 (Beauvais), N°16 (Breteuil)

Transport en commun et altermobilité

www.oisemobilite.fr

oisemobilité
Simplifiez vos déplacements

Accompagnements à pied

Guide Nature

Laure Hache - Les fleurs en liberté
Guide Qualibat
Hameau du Petit Serans 60240 Serans
03 44 99 94 51

Coach sportif

Ton Coach Sportif
Marche nordique
1 Rue du Connétable 60500 Chantilly
03 60 35 09 40
contact@toncoachsportif.com
www.toncoachsportif.com

David Legrand Coaching
Marche nordique, course à pied
20 Impasse Hutin 60650 Savignies
06 77 18 90 55
coachdavidlegrand@gmail.com
@davidlegrand3.vpweb.fr

Légende

Numéro du circuit reporté sur la carte : 1

Cotation FFRandonnée : Effort Technicité Risque
Plus d'information sur www.ffrandonne.fr

Trans'Oise et voies douces

orange ou **bleu** : voies réalisées par le département.
vert : voies réalisées par les EPCI et les départements limitrophes

La Scandibérique 1700 km dont 100 km dans l'Oise
Avenue Verte London-Paris 472 km pour la variante Oise dont 132 km dans l'Oise, 406 km pour la variante normande dont 15,5 km dans l'Oise

- 1 29 km **Ferrières-en-Bray / Beauvais**
- 1^{nb} 9 km **Saint-Pierre-es-Champs / Saint-Germer-de-Fly**
- 2 28 km **Beauvais / Clermont**
- 3 9,5 km **Therdonne / Hermes**
- 4 17 km **Clermont / Pont-Sainte-Maxence**
- 5 11,5 km **Chantilly / Lamorlaye**
- 6 34,6 km **Pont-Sainte-Maxence / Choisy-au-Bac**
- 7 27,5 km **Choisy-au-Bac / Fretoy-le-Château**
- 8 11,5 km **Sempigny / Appilly**
- 9 16 km **Pont-Sainte-Maxence / Senlis**
- 10 14 km **Senlis / Chantilly**
- 11 19 km **Senlis / Ermenonville / Ver-sur-Launette**
- 12 6 km **Rainvilliers / Auneuil** (ouverture sept. 2019)
- 13 3,5 km **Bailleul-sur-Thérain / Bresles**
- 14 13 km **Liaison Hermes / Etouy**

Réseau de Voies de circulation douce de l'Agglomération de la Région de Compiègne et de la Basse Automne
Pour se balader sur les bords de l'Oise, longer les étangs de la Basse Automne, parcourir la majestueuse forêt domaniale de Compiègne.

Voie de circulation douce de la Communauté de Communes de la Plaine d'Estrées
Elle descend doucement jusqu'à Longueil-Ste-Marie (13 km). Au-delà, elle se prolonge par un parcours jalonné de 6 km.

Coulée verte Crèvecœur-le-Grand - Croissy-sur-Celle
Pour découvrir les paysages variés de la Vallée de la Celle (VTC-VTT).

Voie Verte de la traversée de Senlis
4,9 km aménagés en site propre sur le délaissé ferroviaire de la traversée de Senlis

Voie de circulation douce
Entre Pont-Sainte-Maxence et Saint-Martin-Longueau.

Voie de circulation douce de Pontpoint
Piste aménagée sur le chemin rural de la terre Hennequin.

Voie de circulation douce de Creil-Sud-Oise
Réseau de voies de circulation douce reliant Creil à Saint-Maximin.

Voie Verte de la Vallée de l'Eppe
(aménagée par le département de l'Eure) faisant une brève incursion dans l'Oise.

Piste cyclable des Lisières de l'Oise
Aménagée en site propre entre Cuise-la-Motte et Courtieux, le long de l'ancienne voie ferrée Compiègne / Soissons.

Piste cyclable Saint-Leu-d'Esserent/Thiverny
Liaison utilitaire le long de la RD92 entre Saint-Leu-d'Esserent et Petit-Thérain.

Voie Verte du Pays de Valois
Elle permet l'accueil des pédestres, poussettes, rollers, vélos et équestres. Seuls piétons et cyclistes sont autorisés à traverser la N2.

Voie douce Chamant-Senlis

P1 Parkings voies douces et covoiturage

- P1 **Ferrières-en-Bray**
- P2 **Parking d'Orsimont**
- P3 **Guilienfosse, ancienne gare**
- P4 **Blacourt, rue de la Briqueterie**
Parking aménagé
- P5 **Parking La Chapelle aux Pots**
RD22
- P6 **Parc de Saint Paul**
- P7 **Beauvais**
Parking Intermarché
- P8 **Parking à Laviersines**
- P9 **Parking à La Rue St Pierre**
- P10 **La Neuville en Hez**
Le long du stade
- P11 **Catenoy**
À côté de la gendarmerie
- P12 **Digue des Etangs de Pontpoint**
Parking à l'Ouest de la section
- P13 **Lacroix St Ouen**
devant jardins ouvriers
- P14 **Choisy-au-Bac**
Le long des pistes et près du pont
- P15 **Parking Sempigny**
- P16 **Parking Pont de Noyon**
- P17 **Parking écluse Saint Hubert**
- P18 **Parking Appilly**
- P19 **Carrefour de la Futée**
- P20 **Carrefour des Blancs Sablons**
- P21 **Forêt d'Ermenonville**
maison forestière du Biat
- P22 **Baraque Chaalis**
- P23 **Maison forestière de Ver**
- P24 **Ormoy-Villers/Betz** N2
- P25 **Betz** gare
- P26 **Mareuil-sur-Ourcq** début voie verte
- P27 **Rouville** uniquement VL car voie d'accès non goudronnée
- G1 **Méru** gare
- G2 **Bornel** gare
- G3 **Bailleul-sur-Thérain** D12
- G4 **Bresles** Intermarché
- G5 **Senlis** gare
- G6 **Lacroix-Saint-Ouen** Auchan
- G7 **Le Meux** gare
- G8 **Margny-les-Compiègne**
Parking Poincaré
- G9 **Noyon** Auchan

Oise Tourisme Agence de Développement et de Réservation Touristiques
22 place de la Préfecture - BP80822 60008 Beauvais Cedex
contact@oisetourisme.com

Crédit photos : Bruno Beaucher / Oise Tourisme
Fonds de carte : Edigraphie 173 rue Renard 76000 Rouen - 02 32 10 46 46
Impression : L'Artésienne Ce document est imprimé sur du papier 100% certifié PEFC, issu de forêts gérées durablement.



December 2019



Promenades et Randonnées inscrites au PDIPR* ou qualifiées

sentiers autour de la mémoire sentiers de découverte en milieu naturel parcours villes et villages

- 1 17 km
- 2 7,5 km
- 95 5,4 km
- 141 7 km
- 4 9 km
- 5 13 km
- 6 6 km
- 96 1,6 km
- 7 6 km
- 114 4 km
- 97 6 km
- 213 11,5 km
- 8 18 km
- 115 5,5 km
- 145 7,5 km
- 9 5,5 km
- 10 12 km
- 11 12 km
- 12 9 km
- 13 11 km
- 14 8 km
- 205 2,8 km
- 206 16 km
- 15 10,5 km
- 16 11,5 km
- 116 5 km
- 186 3,2 km
- 197 27,3 km
- 143 12 km
- 17 7 km
- 18 6 km
- 195 7 km
- 19 12 km
- 20 7,4 km
- 98 8,6 km
- 98 1,5 km
- 161 5,3 km
- 162 6,7 km
- 22 8,5 km
- 99 2 km
- 183 11 km
- 108 5,5 km
- 133 6 km
- 24 22,5 km
- 25 9 km
- 26 17 km
- 27 14 km
- 28 11 km
- 182 6 km
- 205 2,8 km
- 207 10 km
- 211 17 km
- 29 5 km
- 30 6 km
- 127 24 km
- 127 38 km
- 139 51 km
- 164 3,9 km
- 146 11 km
- 100 2,5 km
- 194 6,7 km
- 51 15,5 km
- 32 8 km
- 33 28,5 km
- 113 11 km
- 34 12,5 km
- 35 12 km
- 36 7 km
- 37 13,5 km
- 38 30 km
- 39 14 km

- 149 16,5 km
- 40 9 km
- 41 10,5 km
- 210 12 km
- 42 7 km
- 43 11 km
- 44 13 km
- 212 5 km
- 200 17,3 km
- 45 4 km
- 166 5 km
- 101 6 km
- 170 1,8 km
- 190 13 km
- 46 4 km
- 47 7 km
- 49 9 km
- 102 1,5 km
- 202
- 168 15,7 km
- 174 11 km
- 103 5,4 km
- 173 15,2 km
- 209 10,5 km
- 137 13,5 km
- 48 16,5 km
- 50 17 km
- 175 5 km
- 175 6,5 km
- 104 7,5 km
- 52 13,5 km
- 53 16 km
- 54 7,5 km
- 55 14 km
- 180 10 km
- 94 2 km
- 131 6,5 km
- 56 14,5 km
- 57 8,5 km
- 105 1,3 km
- 135 15 km
- 203 9 km
- 58 7 km
- 136 3,5 km
- 59 7,5 km
- 37 km
- 24,5 km
- 17 km
- 60 11 km
- 106 6 km
- 178 7 km
- 125 11,7 km
- 61 11 km
- 198 5,9 km
- 199 12,8 km
- 62 10 km
- 172 7,7 km
- 63 15 km
- 64 8 km
- 144 2,5 km
- 65 10 km
- 126 9,6 km
- 66 8,5 km
- 67 11,5 km
- 133 2,5 km
- 167 10 km
- 107 5 km
- 68 7,5 km
- 153 6,7 km
- 142 9 km

Gisors (27) Chemin du Baron
Grandru Les Trois Monts
Guignecourt Le rû de la Liovette
Guiscard Magny (ouverture juillet 2019)
Gury Le bois du Village
Haudivillers Des jardins et des bois Louvet
Hermes Panorama de la trouée blanche
Jaulzy La Croix des Ormeaux
La Corne-en-Vexin Philippe Avron et les clochers du Thelle (ouverture juil. 2019)
La Neuville-en-Hez À la rencontre de Saint-Louis
La Neuville-en-Hez La plumette
La Neuville-en-Hez
Remontez le temps en forêt de Hez-Froidmont.
La Neuville-en-Hez Sentier des Ployes
La Neuville-Roy Capitaine Balland
La Neuville-sur-Ressons Le Mont Bellot
La Rue-Saint-Pierre Les Chênes verts
La Villetterte Le Plateau de LaVilletterte
La Villetterte Le Bois de la mare
La Villetterte L'étang et le Plateau de La Villetterte
Lachapelle-aux-Pots Le bocage brayon
Lalande-en-Son Sente des Landes
Lalandelle La forêt de Thelle
Lalandelle La boutonnière du pays de Bray
Larbroye Les Pierres sacrées (ouverture juillet 2019)
Lataule Boucle de l'AS 38
Laversines Le plateau et le fond des vallées
Le Coudray-Saint-Germer Le sentier des Larris
Le Mesnil-en-Thelle Circuit des enfants
Le Mesnil-en-Thelle
À la découverte de Mesnil-en-Thelle
Le Plessis-Brion Oiseaux à portée de jumelles
Le Plessis-Patte d'Oie Les plaines
Le Plessis-Patte d'Oie 1900
Lévignen Le parcours nature
Litz La vallée de la Brèche
Longueil-Annel Les becs dans l'eau
Machemont
À la découverte du patrimoine de Machemont
Machemont La Montagne Hauette
Mareuil-la-Motte La fontaine Saillard
Marolles Le Marais de Bourneville
Marolles Le Marais de Bourneville
Marseille-en-Beauvaisis Les Terres Blanches (ouverture juillet 2019)
Marseille-en-Beauvaisis La Vallée Bailly (ouverture juillet 2019)
Maysel À l'oree du bois Saint-Michel
Méru Parcours d'interprétation de la Nacre
Méry-la-Bataille Bataille du Matz : circuit des chars
Méry-la-Bataille Bataille du Matz : les chars à l'arrêt
Méry-la-Bataille Groupement des chars XI et XII
Méry-la-Bataille Groupement des chars I et X
Monceaux-L'Abbaye
Par le bois de Monceaux et les hameaux de Saint-Arnoult
Monchy-Saint-Eloi
De butte en marais autour de Monchy-Saint-Eloi
Mont-L'Évêque Un village lié à sa forêt
Montagny-en-Vexin Les deux buttes du Vexin
Montataire À la découverte de Montataire
Montchevreuil (Bachivillers) Le Bois de la Lune
Montchevreuil (Bachivillers) Impressions de Mary Cassatt
Montepilloy Une grande échappée à Montepilloy
Montjavoult Paysages de Montjavoult
Montreuil-sur-Brèche Le Fond de l'Argilière
Muirancourt Le vieux Chêne
Nampcel Nampcel et l'armée allemande
Neuilly-sous-Clermont La Commanderie
Neuville-Bosc À la découverte de la butte du Rosne
Nourard-le-Franc La Trouée de Nourard
Noyon Le Mont Saint-Siméon
Noyon Noyon et la grande guerre (vidéoguidé)
Ons-en-Bray La vallée droite
Ormoy-Villers Aux frontières de l'imaginaire
Orrouy Les ruines de Champlieu
Orrouy Les chars romains et les chars de combat
Pailart Les voies romaines

*Plan Départemental des Itinéraires de Promenades et Randonnées

- 159 6,7 km
- 109 2 km
- 129 10 km
- 132 2,5 km
- 121 11 km
- 70 8 km
- 72 15,5 km
- 73 12,5 km
- 150 3,3 km
- 74 19 km
- 128 11,5 km
- 208 12 km
- 75 5,5 km
- 148 12,8 km
- 76 20 km
- 110 2 km
- 111 9,5 km
- 160 5,8 km
- 163 6,7 km
- 77 10 km
- 78 8 km
- 79 6,5 km
- 189 11 km
- 191 11 km
- 3 14,5 km
- 169 1 km

- 80 10 km
- 112 3 km
- 81 17 km
- 82 9,5 km
- 83 8,5 km
- 84 13 km
- 119 3 km
- 193 5,5 km
- 85 9 km
- 204 16 km
- 120 2,5 km
- 86 8,5 km
- 23 13,8 km
- 87 6 km
- 140 39,2 km
- 147 14,5 km
- 201 6,8 km
- 154 4 km
- 89 11,5 km
- 90 7 km
- 155 4,5 km
- 156 5,5 km
- 157 4,8 km
- 158 6 km
- 91 4,5 km
- 69 10,5 km
- 92 11,5 km
- 93 9 km
- 165 5,8 km
- 192 13 km

Parcours permanents d'orientation

- 1 **Crépy-en-Valois** Parc de Gèresme
4 parcours permanents d'orientation
- 2 **Élincourt-Sainte-Marguerite** Base nature et randonnée La Borne aux loups
- 3 **Mogneville** Parc Chédeville
5 parcours permanents d'orientation dont un parcours accessible aux personnes à mobilité réduite
- 4 **Saint-Just-en-Chaussée** Parc de l'Abbaye-Bois de Mermont
5 parcours permanents d'orientation
- 5 **Breteil** Plan d'eau et parc de Breteil
6 parcours permanents d'orientation dont un parcours accessible aux personnes à mobilité réduite
- 6 **Crépy-en-Valois** Parc de Gèresme
4 parcours permanents d'orientation
- 7 **Crisolles** Parc Carisiolas
3 parcours permanents d'orientation
- 8 **Crèvecœur-le-Grand**
1 parcours patrimoine
- 9 **Clermont** Parcs François Mitterrand et Chatellier
Parcours permanents d'orientation

➔ Téléchargez les itinéraires détaillés sur www.oise-a-pied.com