








La montagne Rantigny

Ce circuit accidenté offre une grande alternance de paysages et de points de vue sur les hauteurs de Chantilly et le Plateau Clermontois.

Informations pratiques						
		facile 3:00	moyen 1:00	PR 		
Type de randonnée	Distance	Niveau / Durée		Balisage	Altitude Mini/Maxi	Dénivelé cumulé
						

Départ : Square Villamagna à côté de l'église de Rantigny

1 Du square Villamagna, contourner les bâtiments scolaires par le sud, puis franchir le pont de chemin de fer et poursuivre à gauche dans la rue de la Brèche. Face à l'usine, prendre la D 630 à droite.

2 S'engager sur le chemin à gauche entre l'usine et l'étang (anciennes tourbières). Virer à gauche et déboucher face à l'église d'Uny. Prendre la rue à droite, la rue à gauche, puis encore la rue à gauche et franchir le passage à niveau. Emprunter la rue à gauche et poursuivre jusqu'à l'entrée de la rocade.

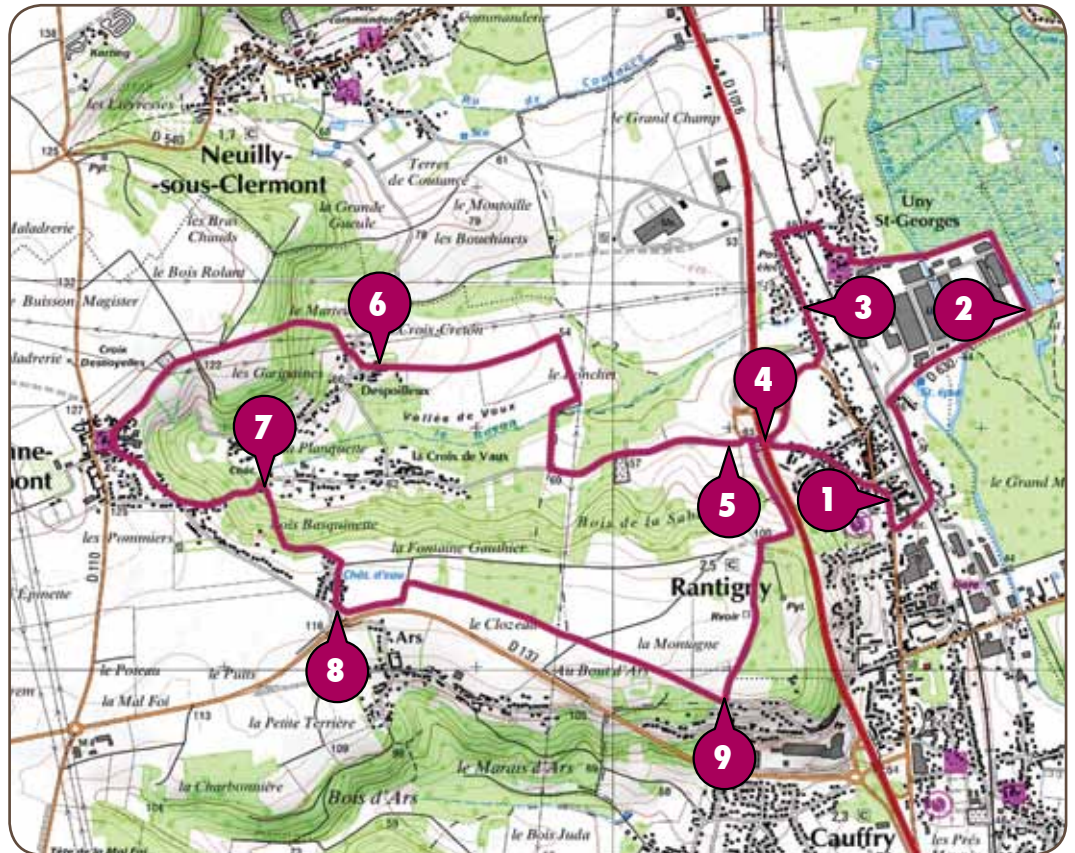
3 Longer la route à droite en utilisant le bas-côté.

4 Passer sous le pont de la N 916 et atteindre un carrefour.

5 Continuer tout droit par la route de Vaux-les-Cambronne. Après le cimetière, à la sortie du bois, s'engager sur le chemin à droite. Descendre à droite, enjamber le ruisseau, puis tourner deux fois à gauche et gagner Despoilleux.

6 Au calvaire, emprunter le chemin à droite. Prendre la route à droite sur quelques mètres, puis le chemin à gauche. Gravier la côte. A l'embranchement, tourner à gauche et continuer par la route qui longe le cimetière et conduit à Cambronne-lès-Clermont. Après l'église, descendre par la route à gauche. Dans le virage, virer à droite, puis descendre vers la croix de Vaux.

7 En bas de la côte, peu avant la route en croix, s'engager sur le chemin de droite. S'élever jusque sur le plateau. Au bout du lotissement et au carrefour, prendre à gauche.



8 Après avoir tourné, suivre le chemin qui longe la D 137. Après le virage à gauche, emprunter le chemin à droite, passer devant une grosse borne (point de vue sur Creil, la Forêt de Chantilly et le Plateau Clermontois par temps clair) et continuer tout droit.

9 Tourner à gauche pour longer le bois et passer le réservoir. Descendre à droite par la route du Bois-de-Sapin et retrouver le carrefour de l'aller.

5 Tourner à droite pour passer sous la déviation.

4 Prendre la rue à droite. Au bout, se diriger à gauche sur 20 m, puis emprunter la rue Berthelot à droite pour revenir au point de départ.

