

# Circuit de Thiescourt

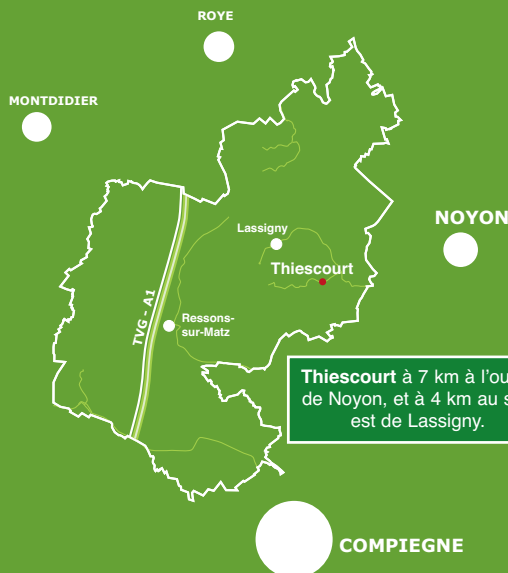
Thiescourt - Canelectancourt - Elincourt-Ste-Marguerite

Le village de Thiescourt et son massif forestier se situent au cœur des vallons de la « Petite Suisse Picarde ».

Le circuit de Thiescourt permet la découverte de cette belle région.

## Points forts :

- ▶ Église de Thiescourt
- ▶ Cimetière militaire de Thiescourt
- ▶ La chapelle Saint-Albin
- ▶ La carrière Saint-Albin
- ▶ La miellerie



Thiescourt à 7 km à l'ouest de Noyon, et à 4 km au sud est de Lassigny.



<b>Destiné</b>			
<b>Parcours</b>	<b>Moyen</b>	<b>2h30</b>	<b>8 km</b>
<b>Départ :</b> Place de l'église de Thiescourt			

## Les carrières de pierre


Le village, occupé par les troupes Allemandes durant la Première Guerre, a été rasé dans sa quasi-totalité par l'artillerie alliée. Dès lors, l'habitat traditionnel se caractérise par des constructions en briques rouges datant des années vingt, période de reconstruction. Quelques rares maisons relèvent encore d'une architecture du XIX<sup>ème</sup> siècle.

Outre de multiples éléments du petit patrimoine bâti comme les calvaires, le village de Thiescourt possède deux édifices religieux de grande valeur.

▶ L'église en pierre de taille perchée sur les hauteurs de la commune était autrefois une des plus belles du canton mariant roman et gothique. Détruite durant la Grande Guerre, elle a été rebâtie entre 1925 et 1933.

▶ La chapelle Saint-Albin, située au milieu d'une clairière sur les hauteurs du Mont Vaux. Cette chapelle construite sur une ancienne crypte est un lieu de culte fort ancien puisque des sarcophages d'époque mérovingienne ont été découverts à proximité.

À DÉCOUVRIR



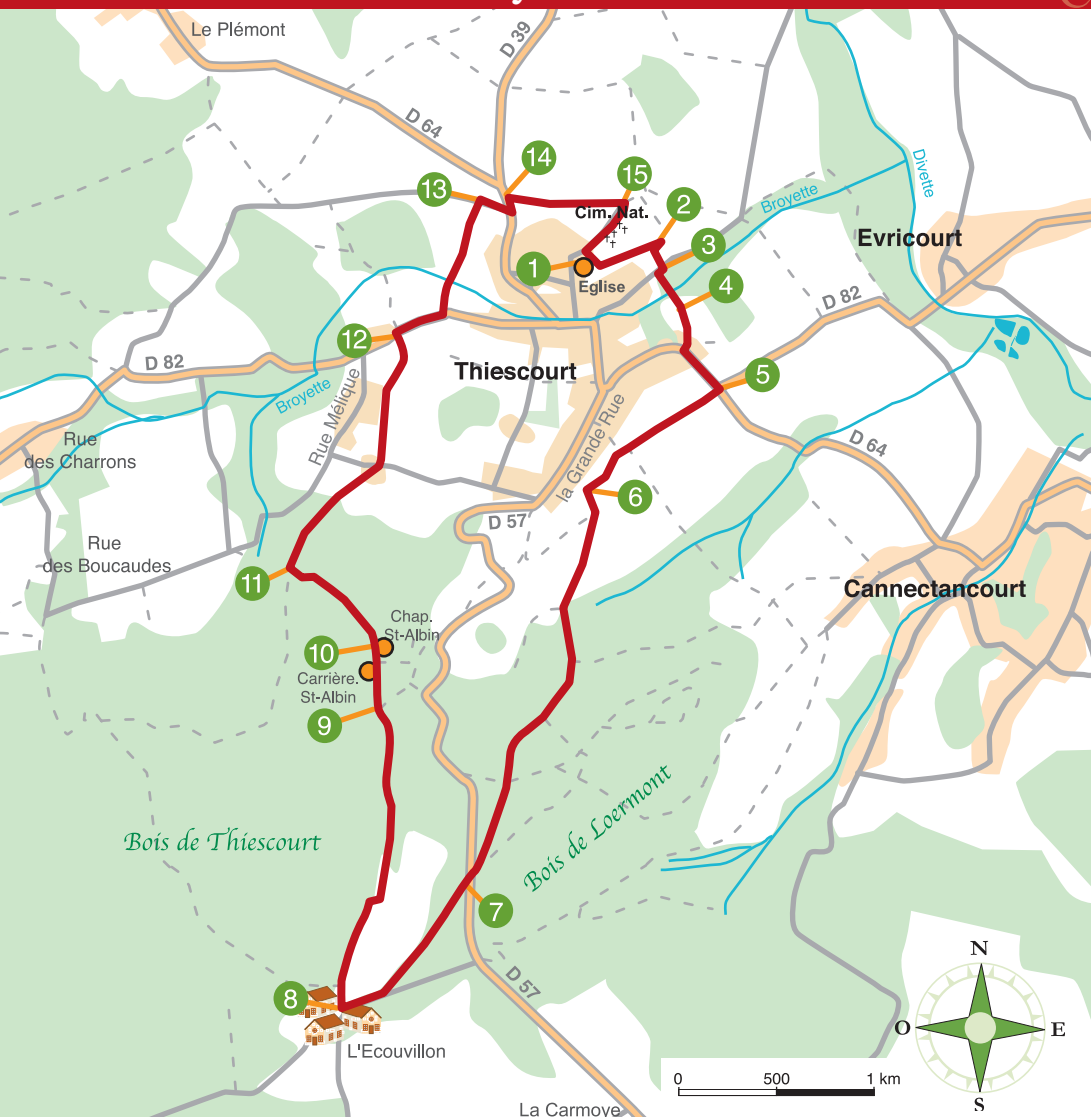
**Thiescourt**  
« Pays des saveurs »

Autrefois réputé pour ses cultures fruitières, Thiescourt bénéficie d'autres productions tout aussi sucrées. À quelques pas du circuit de randonnée (**point 12 de l'itinéraire**), un apiculteur professionnel a installé sa miellerie dans une ancienne ferme.

Grâce à la diversité floristique des sites avoisinants, les abeilles de Thiescourt fournissent différents miels dont certains sont régulièrement primés.



Chapelle Saint-Albin



## Charte du randonneur

- ▶ Respectez la nature, évitez les cueillettes abusives et ramassez vos déchets
- ▶ Respectez les autres usagers, les chemins ne sont pas à usage unique
- ▶ Restez sur les chemins et observez la plus grande prudence lors de traversées de route
- ▶ Tenez votre chien en laisse
- ▶ En cas de modification d'itinéraire respectez le balisage qui l'emporte sur le tracé des fiches topoguide

## Recommandation

- ▶ Choisissez un circuit de randonnée en fonction de vos capacités
- ▶ Équipez-vous de chaussures et de vêtements adaptés à la marche
- ▶ Prévoyez provisions et réserve d'eau pour les grands circuits de randonnée

## ITINÉRAIRE

(1) Au départ de l'église de Thiescourt, contourner le cimetière et emprunter le chemin à droite entre les pâturages. (2) 300 mètres plus loin, bifurquer à droite, puis descendre le chemin (3). Longeur un silo agricole pour franchir le ruisseau nommé la « Broyette ». (4) Remonter la voie puis suivre l'accotement le long de la D82 jusqu'au carrefour de la croix du Tilleul (5). Poursuivre sur le chemin empierré à droite. (6) Au bout de la voie tourner à gauche et gravir « le bois de Loermont ». (7) Sur les hauteurs du bois, franchir la D57 afin de rejoindre 30 mètres plus à gauche, un chemin qui conduit au hameau de l'Écouvillon après avoir longé la lisière gauche de la forêt. (8) Juste avant les premières habitations, partir sur le chemin de droite afin de longer de nouveau la lisière du bois pendant plus de 700 mètres. (9) Continuer sur cette voie, longer les anciennes carrières de pierre de « Saint-Albin » et traverser la clairière de la chapelle

du même nom. (10) Continuer tout droit pour aboutir à une fourche. À ce niveau se diriger sur la gauche pour descendre et rejoindre le chemin de la Fontaine à Loups. Poursuivre à droite pour atteindre le carrefour de la Croix Blanche. (11) Au croisement, traverser la route et emprunter le chemin qui conduit à la D82. (12) Tourner à droite et suivre l'accotement. Bifurquer sur le premier chemin de gauche afin de franchir la « Broyette ». (13) Sur le haut du chemin, se diriger sur la droite. (14) Arrivé au niveau de la D64, partir sur le chemin situé 50 mètres à gauche afin de rejoindre le croisement qui mène au cimetière militaire de Thiescourt. (15) Du cimetière rejoindre l'église et son aire de stationnement pour achever le circuit.

### Balisage

Continuité d'itinéraire



Mauvaise direction



Changement de direction



Circuit inscrit au P.D.I.P.R. de l'Oise

