



BALADE MAGIQUE QUI MÊLE NATURE ET PATRIMOINE

📍 DÉPART / ARRIVÉE : Place de la Mairie

1 - Franchissez le portail au fond. Prenez le petit chemin à gauche et suivez-le jusqu'au rû du Vandy. Tournez à droite avant le pont et longez le ru. À gauche se trouve le **Château de Cuise**. À l'intersection, passez à gauche du ru par le pont. Suivez le chemin sur 1 km. Intersection dangereuse avec la rue de Pierrefonds, continuez tout droit en traversant prudemment.

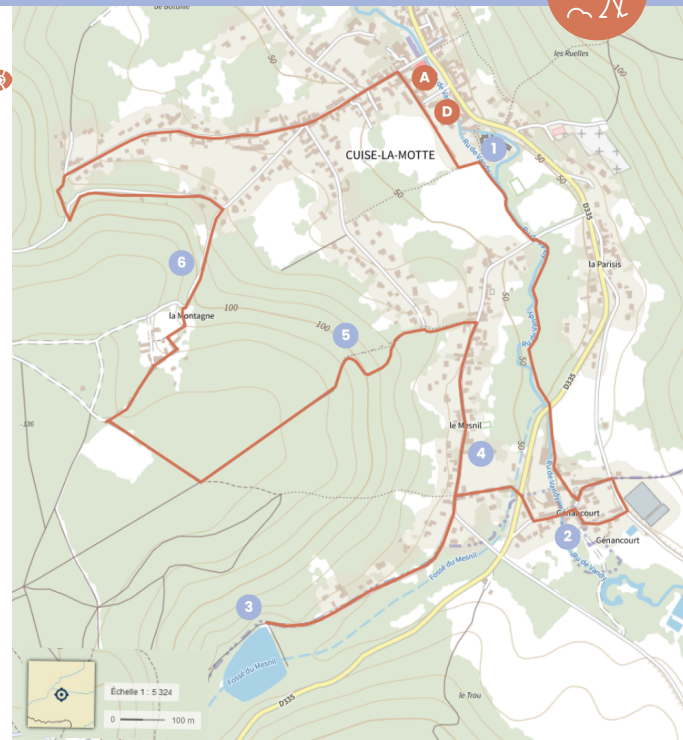
2 - À Genancourt, remontez à gauche la rue de Genancourt. Tournez à droite et encore à droite. Virez à gauche. Traversez le pont de pierre au-dessus du ru. Vous y verrez le **Moulin de Genancourt**. Prenez à droite la rue du moulin, puis traversez à nouveau la rue de Pierrefonds.

3 - Prenez le chemin de gravillons en face. En haut du chemin, tournez à gauche et suivez à droite la rue de Neuffontaines, jusqu'à l'**étang**. Faites le chemin en sens inverse.

4 - Prenez la rue du Mesnil, et continuez de marcher dans la rue sur 500 m. Découvrez de nombreux **puits**.

5 - Au n°17, prenez le chemin de terre sur la gauche qui rejoint la forêt. Suivez le chemin dans le sous-bois de la **Forêt de Cuise**. Continuez jusqu'à l'intersection et prenez le 2ème chemin à droite. Passez la clairière sur votre gauche puis empruntez le chemin sur votre droite pour descendre jusqu'au hameau de la Montagne. À cet endroit, tournez à gauche puis à droite pour suivre la rue de la Montagne.

6 - Descendez la rue et passez le **géosite du Cuisien** sur votre gauche. Prenez à gauche la rue du Jeu d'Arc. 100 m après le panneau de sortie du village, descendez une petite sente, à droite dans le virage. Rejoignez la rue des Cascades sur votre droite. Enfin, descendez cette rue et rejoignez plus bas la rue du Russon. Découvrez de nouveaux puits. Tournez à droite pour reprendre la Ruelle Quartier. Quelques mètres plus loin, repassez le portail.



INFORMATIONS PRATIQUES :

 6 KM	 2 : 00	 135 Dénivelé cumulé	 46 132 Altitude mini-maxi	 Balisage	 Moyen
--------------------------------------------------------------------------------------------	-----------------------------------------------------------------------------------------------	---------------------------------------------------------------------------------------------------------------	---------------------------------------------------------------------------------------------------------------------	-------------------------------------------------------------------------------------------------	----------------------------------------------------------------------------------------------



Le château de Cuise : construit au XVIIème siècle, il reste jusqu'à la Révolution l'habitat des seigneurs de Cuise. Actuellement, le site est privé mais reste visible depuis plusieurs points de vue du village.

Le Moulin de Genancourt : ancien moulin à farine construit après 1308, il appartenait alors au prieuré célestin de Saint-Pierre-en-Chastres de Vieux-Moulin. Il subit de nombreuses modifications au cours du XIXème siècle afin d'améliorer la production. Il est à présent une propriété privée et n'est plus exploité.

L'étang de Neuffontaines : ce site est géré par l'Association Agréée de Pêche et de Protection des Milieux Aquatiques (AAPPMA) de Cuise-la-Motte - Le Goujon. De nombreuses espèces de poissons peuplent le point d'eau : rotengles, ablettes, goujons, tanches, carpes, brochets, sandres et perches.

Les puits : le village compte environ cinquante puits. Les premiers sont visibles depuis la rue du Mesnil et jusqu'à la fin du parcours. La raison la plus probable de la présence en quantité de ces points d'eau est la proximité d'une nappe phréatique. Le sol friable et sableux a permis l'accès à une majorité de grandes propriétés du village. La majorité des puits sont chez des

particuliers et donc non visibles.

La forêt de Cuise : façonnée par la main de l'homme depuis des centaines d'années, les seigneurs de Compiègne l'ont modelé par l'exploitation du bois. Elle est aussi un lieu propice pour la chasse du gibier comme le cerf, le sanglier, le lièvre ou encore le faisan.


Le Géosite du Cuisien : il date de plus de 48 millions d'années. À cette époque, une mer d'environ 20°C recouvre le site avec plus de 20 mètres de hauteur, où des raies, des tortues et des requins se croisent. En se retirant, la mer a laissé des dépôts de sables et de nombreux fossiles dont certains sont endémiques au gisement, faisant du site un lieu unique au monde.

L'INFO COUP DE

Le nom de "Cuise" tire son origine du mot celtique "coat" qui signifie forêt. La commune est une localité très ancienne où ont été retrouvés de nombreux fragments antiques telles que des pierres celtiques et des monnaies romaines. La commune compte deux châteaux et une église typique du Soissonnais à l'esprit encore "roman" de la fin du XIIe et tout début du XIIIe siècle.



© Gil Giuglio




© Gil Giuglio



© Alison Lefevre

UNE REMARQUE ?

OFFICE DE TOURISME
PIERREFONDS, LISIÈRES DE L'OISE

 03 44 42 81 44

 contact@destination-pierrefonds.fr