

🕒 3H00  
👟 13,5 KM

**Les randonnées**  
de Creil Sud Oise

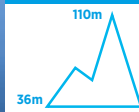
# LA RANDONNÉE DES SOURCES


» Rousseloy » Mello » Saint-Vaast-lès-Mello » Rousseloy

ITINÉRAIRE FLÉCHÉ ET BALISÉ PR

DÉNIVELÉ

Balisage	Continuité	Changement de direction	Mauvaise direction
PR° Promenade et Randonnée	—	↙	✘



 /agglomeration.creilsudoise  
[www.creilsudoise.fr](http://www.creilsudoise.fr)

**Creil Sud Oise**  
COMMUNAUTÉ D'AGGLOMÉRATION

Explorez   
CreilSudOise TOURISME



COMMUNE DE MELLO

Commune  
de ROUSSELOY



**« La Randonnée des Sources » vous emmènera dans les plus beaux recoins de cette charmante commune qu'est Rousseloy.**

Ce village bordé en grande partie par la forêt s'enorgueillit du titre de « ceinture verte du territoire ». Il est irrigué par une multitude de sources regroupées en un point appelé « le ru de Flandres » du nom d'un ancien hameau.

Alors que va nous faire découvrir ce parcours ? Au départ de Rousseloy, vous avez rendez-vous avec la nature à l'état brut.

Vous vous enfoncerez dans les bois, vous serez saisis par la beauté des espèces végétales voire même animales si vous savez rester discrets ... D'anciennes carrières vous surprendront ...

Vous atteindrez Mello, puis Saint-Vaast-lès-Mello, deux villages voisins aux mille et une surprises ...

Vous passerez près de l'ancienne Faisanderie dont l'histoire vous étonnera. Vous apprécierez le point de vue vers la ferme de « la Folle Emprise » (premier nom donné à la Jacquerie). Vous découvrirez la belle église Saint-Martin édifiée aux XII<sup>ème</sup> et XIII<sup>ème</sup> siècles dont le clocher abrite l'une des plus anciennes cloches de la région.



Admirez également, en vous éloignant un peu, le lavoir rue de Clermont. Entre nature et patrimoine cette randonnée vous enchantera.

**Légende :**

-  Itinéraire randonnée pédestre et VTT
-  Panneaux descriptifs
-  Parking
-  Panorama
-  Traversée dangereuse
-  Carrière en activité
-  Point d'eau
-  Carrière à l'abandon





-  Curiosité diverses (petit patrimoine)
-  Eglise, Abbatale



**1** **Départ depuis le parking de la salle périscolaire de Rousselloy :** en sortant du parking, traverser la rue principale et prendre à gauche; au stop, monter à droite et continuer tout droit jusqu'à la ferme de Folemprise, puis prendre à gauche vers Mello. Entrer dans le bois, descendre les marches à gauche et suivre le sentier; longer un champ puis entrer à nouveau dans le bois.

**2** **Continuer tout droit,** passer trois chemins sur la droite puis prendre le quatrième chemin à droite le long des propriétés, vers Mello; continuer toujours tout droit.

**3** **Arrivé à une route,** traverser avec prudence et prendre le chemin de l'étang de Mello sur la droite; face à l'étang, le contourner par le chemin de droite.

**4** **A la place bitumée,** continuer tout droit vers le centre-bourg de Mello.

**5** **Face au château,** traverser prudemment la rue principale, prendre à gauche rue de Clermont puis monter dans la rue à droite; prendre ensuite le chemin de gauche au premier croisement.

**6** **Face au bois,** prendre à gauche puis traverser le hameau de Barisseuse en continuant tout droit.

**Variante vers Saint-Vaast-lès-Mello :** prendre à droite, tourner à droite vers le chemin qui monte, continuer tout droit jusqu'à la route et prendre à gauche pour retrouver le hameau de Barisseuse.

**Fin de la variante.**

**7** **Au sortir du hameau,** à l'intersection prendre le chemin vers Rousselloy.

**8** **Continuer tout droit,** puis prendre le chemin qui se dirige vers la gauche.

**9** **Franchir les deux barrières** et, à la barrière blanche prendre le premier chemin de gauche et continuer tout droit.

**10** **Passer les carrières** (bien rester sur le chemin), continuer tout droit puis prendre l'intersection à droite ; passer une barrière et prendre le sentier qui descend tout droit. A la barrière suivante, au croisement avec la rue principale, retrouver le point de départ sur la droite.

**Variante 1 par centre-bourg :** à Rousselloy, descendre jusqu'à la route, traverser avec prudence et descendre à gauche dans la rue principale. Après l'arrêt de car, monter à droite, continuer tout droit; passer devant l'église (point d'eau) et redescendre à droite, puis ensuite à gauche dans le virage serré et reprendre à droite la rue principale. Face au lavoir, prendre à gauche la voie bitumée, redescendre par le petit sentier à droite au croisement, passer la barrière et retrouver le point de départ en bas sur la droite.

**Variante 2 :** à Rousselloy, descendre jusqu'à la route, traverser avec prudence et monter vers la droite; au croisement, prendre à gauche vers les champs, puis encore à gauche. A la ferme, descendre à gauche et continuer tout droit; en bas, retrouver le point de départ sur la gauche.

# Les randonnées

de Creil Sud Oise, c'est aussi :

## LA RANDONNÉE DES CARRIÈRES :

au départ de Saint-Vaast-lès-Mello

9,5 KM

## SVR LES PAS DES BÂTISSEURS :

entre Saint-Leu d'Esserent et Saint-Maximin

8,5 KM

## ENTRE CHAMPS ET VALLÉES :

au départ de Thiverny ou de Cramoisy

13,8 KM

## A L'ORÉE DU BOIS SAINT-MICHEL :

au départ de Maysel

6,8 KM

Le territoire de l'ACSO est maillé par environ 70 kilomètres de chemins inscrits au PDIPR, balisés et jalonnés de panneaux touristiques.

Vous pouvez vous procurer les autres fiches randonnée auprès des communes de l'ACSO traversées et auprès de l'Office de Tourisme Creil Sud Oise ([bienvenue@creilsudoise-tourisme.fr](mailto:bienvenue@creilsudoise-tourisme.fr) / 03 75 19 01 70).



## RECOMMANDATIONS AUX RANDONNEURS

- **Utilisez les poubelles**, ne jetez pas vos déchets dans la nature
- Pour votre sécurité, **veuillez bien rester sur le sentier balisé**
- **Tenez vos chiens en laisse**
- **Respectez la nature** et ne cueillez pas les végétaux
- **Restez prudents** pendant les périodes de chasse  
(voir dates précises en mairie)
- **Soyez vigilants** lors des déplacements et des traversées sur route
- **Signalez au plus tôt** à la Communauté d'Agglomération Creil Sud Oise toute difficulté ou dégradation rencontrée sur le parcours : [contact@creilsudoise.fr](mailto:contact@creilsudoise.fr) / 03 44 64 74 74

Code du randonneur et autres informations sur le site du Comité Départemental de la Randonnée Pédestre de l'Oise : [www.randonneoise60.org](http://www.randonneoise60.org)