










# Les chars Romains et chars de combat

Situé entre la forêt de Compiègne et la vallée de l'Automne, cet itinéraire forestier débute sur un site historique d'exception.

De part et d'autre de « la chaussée Brunehaut », les ruines gallo-romaines de Champlieu composée d'un temple monumental, d'un théâtre antique et de thermes sont en visite libre. À l'orée du bois, la borne casquée est une stèle commémorative de la Grande Guerre. Elle est localisée à l'emplacement du campement des chars du Général Mangin dont il ne reste plus rien de visible.

Informations pratiques					
		 <b>moyen</b> 3:00	 GR  PR	 109  141  66	
Type de randonnée	Distance	Niveau / Durée 	Balissage	Altitude Mini/Maxi	Dénivelé cumulé



## Départ : Les ruines gallo-romaines de Champlieu

- 1** Du parking, partir sur votre droite en direction de la lisière de forêt. Poursuivre jusqu'au Carrefour de la stèle commémorative des chars. (panneau de présentation du circuit) et prendre à gauche.
- 2** Au 1<sup>er</sup> carrefour, prendre à droite le chemin enherbé. Continuer tout droit au Carrefour des Tournelles. Poursuivre jusqu'au Carrefour de l'Étoile de la Reine.
- 3** Prendre la 2<sup>e</sup> voie à gauche jusqu'au Carrefour Callisto.
- 4** Emprunter le GR® 12 par la gauche jusqu'au Carrefour d'Acaste où il rejoint le GR de Saint-Jacques de Compostelle (GR® 655).

- 5** Prendre le chemin à droite pour poursuivre sur les GR® sur quelques centaines de mètres.
- 6** À l'intersection suivante, quitter les GR® en bifurquant à gauche et virer de nouveau à gauche à l'intersection avec la Route du Commandant Bossut. Rester sur le chemin en lisière du boisement jusqu'à la stèle casquée, puis prendre la route à droite pour rejoindre le temple gallo-romain de Champlieu.

