
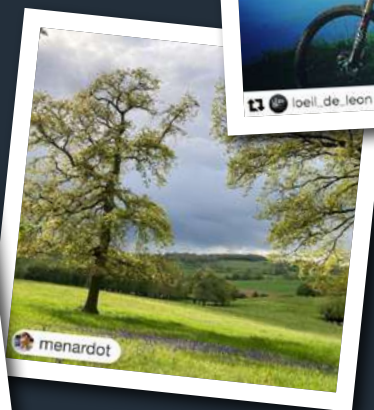


Les 3 bonnes raisons de faire cette randonnée

- 1 La variété des ambiances : forêt, jardinets, lisière de forêt, étang, cœur du village avec son patrimoine.
David
- 2 Une immersion rapide dans la magnifique forêt de Hez-Froidmont qui se trouve à deux pas du centre du village.
Aurore
- 3 Un parcours idéal pour initier les tous petits au VTT.
Anca

 Partagez vos plus beaux clichés !
Sur Instagram
#visitbeauvais



Beauvaisis

En toute confiance



Promenades & randonnées en Beauvaisis

LA NEUVILLE-EN-HEZ

A la rencontre de Saint-Louis

Office de Tourisme Beauvais & Beauvaisis

1 rue Beauregard 60 000 BEAUVAIS • 03 44 15 30 30 • visitbeauvais.fr



Distance : 4.2 km



Niveau : Très facile



Durée : 15mn

Altitude mini / maxi : 60 / 80 m

Dénivelé cumulé : 39 m

PR Balisage

LA NEUVILLE-EN-HEZ

45 A la rencontre de Saint-Louis



Face à l'église, partir à gauche rue du général Leclerc. Prendre la première à gauche rue de la Queue du Chat. Au bout de la rue, tourner à droite et continuer tout droit jusqu'à la deuxième intersection. Face à la plaine, aller à gauche sur l'allée goudronnée qui conduit à la D 931.

2 Traverser le carrefour et s'engager en face dans la rue du Chemin du Marais. Continuer sur la rue qui longe le bois. Tourner à gauche, vers la forêt, à la barrière blanche.

3 Au bout de l'allée, virer à gauche. Poursuivre tout droit à travers bois en laissant les jonctions sur la droite. Le chemin passe une clairière, surplombe les habitations avant de redescendre sur le village.

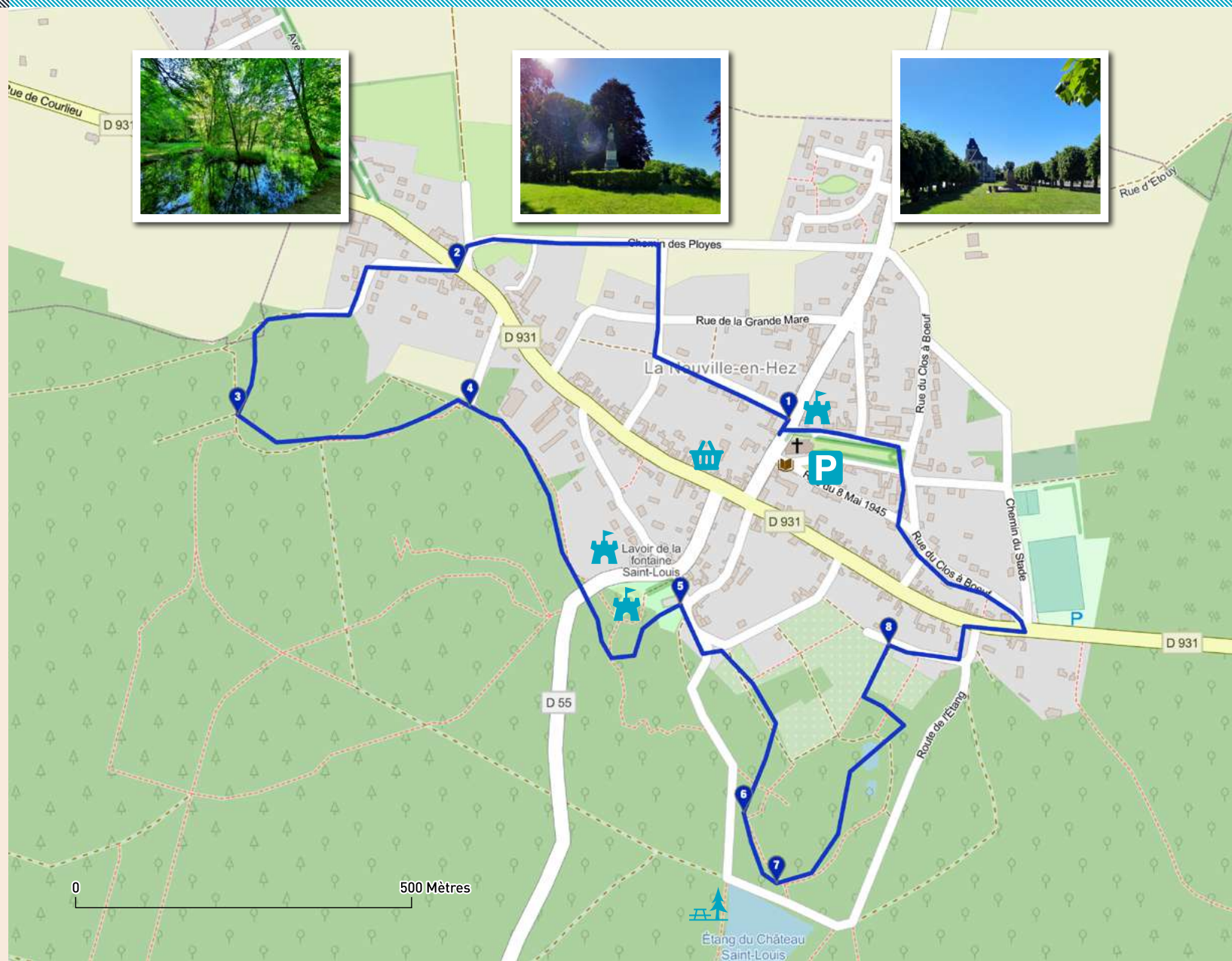
4 Au croisement à hauteur des premières habitations, remonter à droite le chemin en limite de bois jusqu'au croisement. Traverser la D 55 et gravir en face la colline Saint-Louis. Redescendre par l'allée face à la statue Saint-Louis et prendre l'allée bordée des arbres. Avant de tourner à droite découvrez le lavoir, la fontaine et l'égayoir, situés de l'autre côté de la route. Savez-vous ce qu'est un égayoir ?

5 Tourner dans la rue à droite. A l'intersection continuer tout droit puis obliquer à gauche. Parcourir 50 m et emprunter à droite le passage enherbé entre les jardins. Au bout du passage, tourner à droite, en forêt.

6 Au croisement virer à gauche. Passer le lavoir, et poursuivre sur le chemin principal en forêt. Juste avant la route, franchir la passerelle à gauche.

7 Tourner à droite et longer la mare forestière. Au bout de la mare, tourner à droite sur le sentier qui longe les jardins.

8 Au croisement à hauteur des habitations, virer à droite. Au bout de la Sente du Parc, tourner à gauche. Traverser la D 931 au passage piéton sur la droite puis emprunter à gauche la rue du Clos à bœuf. Remonter la rue sur 300 m pour revenir place de l'Eglise.



Chute d'arbres ? Problème de balisage ?

bvsproxi@beauvais.fr

0 800 00 60 40
Service et appel gratuits



© les contributeurs d'OpenStreetMap
<https://www.openstreetmap.org/copyright/fr>