





La Fontaine Saint-Pierre

 4,5 km  Moyen  1h30  Accotement en face du cimetière militaire de Vignemont

Le départ se fera à partir des nécropoles militaires allemande et française de Vignemont où reposent des soldats de la Première Guerre mondiale.

Itinéraire

1 Prendre le chemin qui longe le cimetière en direction de Marquéglise, à travers les champs, jusqu'à la route D41.

2 Continuer le long de la route en direction de Marquéglise puis tourner au second chemin de droite vers le **Haras des Vivrets**.

3 À proximité de la ferme, bifurquer à gauche et longer le manoir des Vivrets puis cheminer au travers du bois.

4 Border la lisière du bois sur 250 m et bifurquer sur la droite à l'extrémité du chemin. Ce nouveau trajet sur 300 m conduit à la **Fontaine Saint-Pierre**.

5 La fontaine se situe à quelques dizaines de mètres sur la gauche du parcours. Elle est bordée d'un calvaire et est nichée au milieu d'une petite clairière. Continuer l'ascension avec le sentier en forme de cavée.

6 Sortir du bois et tourner à gauche pour redescendre vers le village de Vignemont.

7 Arrivé sur la route communale, virer à droite et longer le jeu d'arc.

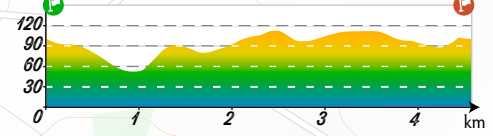
8 Virer de nouveau sur la droite et suivre la route qui contourne le cimetière et l'église communale. Continuer tout droit afin d'arriver sur la route communale du **hameau Coupe-Gueule**. Prendre à droite, rejoindre le stop et tourner encore une fois à droite. Suivre la départementale D41.

9 400 m plus loin, le chemin de droite reconduit à la **nécropole nationale de Vignemont**.



Altitude (m)

Dénivelé



Marquéglise

D122

Le Chemin
d'Antheuil

D41

Les Fossés

Haras Les
ViveretsFontaine
Saint-PierreBois de
Marquéglise

La Montagne

Cimetière
militaire
franco-
allemand

Jeu d'Arc

Église

Vignemont

Coupe-Gueule

Le Clos de
la Briquetterie

0

0,5

1 km

a tringle