


Les 3 bonnes raisons de faire cette randonnée


- 1 Un beau circuit qui vous mènera entre les marais de Bresles et la forêt domaniale de Hez-Froidmont.
- 2 Idéal pour les amateurs de VTT.
- 3 Parcours avec de beaux dénivelés.

Céline

David

Kilian

 Partagez vos plus beaux clichés !
Sur Instagram
#visitbeauvais



Office de Tourisme Beauvais & Beauvaisis

1 rue Beauregard 60 000 BEAUVAIS • 03 44 15 30 30 • visitbeauvais.fr



Beauvaisis

En toute confiance



Promenades & randonnées en Beauvaisis

BRESLES

La fontaine chaudron



Distance : 22,1 km



Niveau : Difficile



Durée : 1h33



Altitude mini / maxi : 48/154 m

Dénivelé cumulé : 351 m

Balilage

BRESLES

122 La fontaine chaudron



Depuis le stade municipal, descendre vers le marais par la rue de Trye. Parcourir 700 m et tourner à gauche après le pont. Longer la « Trye » et emprunter à droite le pont jaune. Continuer sur l'allée (passage à proximité de l'étang communal).

2 A l'intersection, face au Mont de Sable, aller à gauche et continuer sur le chemin principal. Au croisement, emprunter à droite la longue allée du marais. Le chemin vire à droite en limite de forêt. Traverser le carrefour pour s'engager en face sur le chemin en forêt.

3 Au virage, bifurquer à droite en suivant la direction du Chêne Chandelier. Juste après le panneau, virer à droite sur le sentier. Bifurquer à gauche pour remonter tout droit jusqu'au Chemin Forestier de Froidmont.

V Variante de la fontaine aux Aulnes Emprunter à gauche le Chemin Forestier de Froidmont et suivre le GR 124. Bifurquer à gauche pour quitter le GR. Poursuivre sur le chemin jusqu'au Carrefour de la Fontaine aux Aulnes. Emprunter le Chemin Forestier d'Hondainville sur 700 m. Virer à gauche sur le sentier pour rattraper l'itinéraire principal (repandre au n°11).

4 Tourner à droite et suivre le GR 124. Continuer sur le chemin qui serpente en forêt jusqu'au carrefour de la Maison Forestière de l'Abbaye de Froidmont. Aller tout droit au carrefour et emprunter la route sur 800 m.

5 Obliquer sur le chemin à gauche. Au bout du chemin, tourner à gauche et remonter en forêt sur 500 m. A l'intersection avant la plaine, bifurquer à gauche sur le sentier. Continuer sur le chemin qui traverse la clairière. Pénétrer en forêt et descendre tout droit jusqu'à la route. (Attention fort dénivelé puis barrière).

6 Emprunter à droite la route forestière sur 1,8 km. Au Carrefour du Soleil, prendre le chemin en face. Parcourir une trentaine de mètre et obliquer à droite. Traverser la parcelle et rattraper la Route Forestière du Soleil. Aller à gauche et remonter l'allée sur 700 m.

7 Au Carrefour du Fay, s'engager en face sur le chemin qui emprunte une longue descente. Au carrefour, continuer tout droit. Le chemin reprend de l'altitude pour offrir un beau panorama sur la forêt. Redescendre sur 100 m et bifurquer à gauche. Poursuivre sur le chemin qui rattrape tout droit la Route Forestière des Verrières.

8 Au Carrefour de l'Homme Mort, continuer tout droit sur 900 m. Au Carrefour de la Croix Grand Jean, virer sur le chemin le plus à gauche. Parcourir 600 m et après la grande descente (prudence), tourner à droite sur le sentier. Passage dans la pinède. A l'intersection 500 m plus loin, continuer tout droit.


9 Tourner à droite sur la Route Forestière de Boulincourt. Monter sur 260 m et à l'intersection, virer à gauche. Emprunter la grande descente (prudence) puis bifurquer à gauche avant de rejoindre la route.

10 Se diriger en face vers la Rue St Pierre. Tourner à gauche avant le village sur le chemin qui pénètre en forêt. A l'intersection juste après le calvaire, emprunter le chemin forestier à gauche qui conduit au carrefour du Prieuré. Continuer tout droit puis prendre le premier sentier à droite. Il serpente sur 800 m sous couvert forestier.

11 A l'intersection formant un triangle, prendre à droite pour longer la clairière et entrer dans le marais boisé. Traverser le pont en brique puis continuer dans le marais. Poursuivre toujours tout droit à travers la peupleraie, puis les cultures.

12 Emprunter la route à gauche puis tourner sur le premier chemin à gauche. A l'intersection en plaine, virer à droite puis à gauche au croisement suivant.

13 Au bout du chemin, aller à droite et remonter le chemin entre le marais de Bresles et les cultures. Après le virage, bifurquer à gauche. A l'angle du stade municipal, prendre à droite pour revenir au départ du circuit.



Chute d'arbres ? Problème de balisage ?

bvsproxi@beauvais.fr 0 800 00 60 40
Service et appel gratuits