



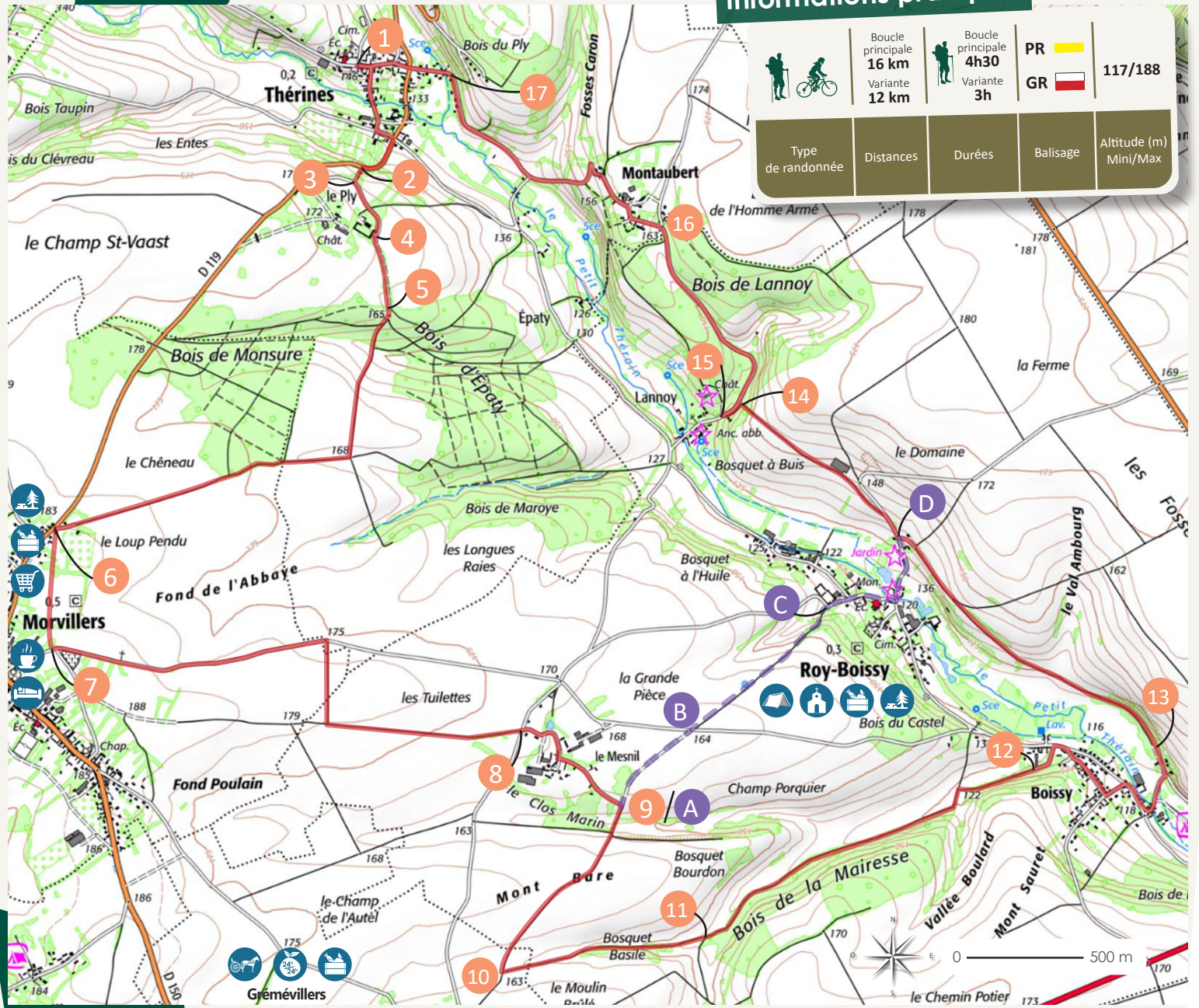






### Informations pratiques





 	Boucle principale <b>16 km</b>	Boucle principale <b>4h30</b>	PR 	<b>117/188</b>
	Variante <b>12 km</b>	Variante <b>3h</b>	GR 	
Type de randonnée	Distances	Durées	Balisage	Altitude (m) Mini/Max



© IGN - 2023  
Copie et reproduction interdites

 Circuit :  
La Vallée du Petit Thérain  
 Variante:  
La Vallée du Petit Thérain

Le sentier de randonnée que vous allez emprunter est balisé :

-  Bonne direction
-  Tournez à gauche
-  Tournez à droite
-  Mauvaise direction

Balisage des Chemins de Petite Randonnée ©

 Patrimoine


 Camping

 Hébergement


 Table de pique-nique

 Café

 Commerce de proximité

 Vente à la ferme / découverte de la ferme

 Distributeur automatique (24h/24h) (produits frais et/ou maraichers)

 Centre d'attelage





## Fiche Rando Picardie Verte

# La Vallée du Petit Thérain



Paysage de  
Picardie verte

### Descriptif de l'itinéraire

1 Tourner le dos à la mairie et descendre la rue du moulin à droite. À l'intersection, partir à gauche (rue bruine). Au bout de cette rue, tourner à droite et emprunter la route en direction de Songeons. 2 Prendre le chemin de terre qui monte tout droit dans le 1<sup>er</sup> virage. 3 À la route, prendre à gauche puis tout droit. 4 Après la ferme en briques, prendre le chemin qui part à gauche vers le bois. 5 À l'entrée du bois, prendre le chemin du centre qui descend de façon abrupte. En bas de la descente, continuer tout droit. Au 1<sup>er</sup> croisement, tourner à droite en direction de Morvillers (on aperçoit le clocher de l'église). Poursuivre ensuite tout droit jusqu'à la route. 6 Contourner la maison et prendre le chemin de gauche. 7 À la route, tourner à gauche et longer le côté gauche du cimetière. Continuer tout droit puis prendre le 1<sup>er</sup> chemin à droite. À l'intersection suivante, tourner à gauche puis continuer tout droit par ce chemin jusqu'au hameau du Mesnil-Valeran. 8 Arrivé au Mesnil-Valeran, traverser la route puis continuer tout droit par la rue du marronnier, puis prendre à gauche direction Le Mesnil. Passer devant la mare, suivre la rue Valeran, puis prendre à gauche la rue du puits.

#### VARIANTE COURTE :

A Au bout de cette route, prendre le chemin de gauche. B Au carrefour, traverser la route et continuer tout droit par le chemin. Passer devant le réservoir d'eau et continuer ce chemin jusqu'à Roy-Boissy. C À la route, rue de l'abreuvoir, continuer tout droit. Laisser la ferme sur votre gauche et suivre la direction Boissy-Marseille. Vous passez ensuite devant le Moulin Vertu. Laisser le moulin sur la gauche et traverser le pont, à gauche. D Continuer tout droit dans la rue de Fontaine. À la sortie de Roy, prendre le 1<sup>er</sup> chemin qui part à gauche à la fourche sur 750m en laissant le hameau de Roy derrière. Reprendre au n°14 pour rejoindre le point de départ.

9 Au bout de cette route, prendre le chemin de droite. Au 1<sup>er</sup> carrefour, continuer tout droit (le chemin monte). Traverser le plateau en continuant toujours tout droit. 10 Prendre le 1<sup>er</sup> chemin à gauche (environ 700m plus loin et quelques mètres avant d'arriver à Grémévillers). Poursuivre tout droit sur ce chemin. 11 À l'intersection suivante, prendre à gauche le chemin qui longe l'orée du bois. Juste après ce bois, se diriger vers les habitations. Emprunter le 2<sup>e</sup> chemin à droite qui se dirige vers un second bosquet et le hameau de Boissy. 12 Aux bâtiments, poursuivre tout droit. Prendre ensuite à droite place de Boissy, puis rejoindre l'ancienne rue à droite à la fourche. À l'intersection suivante, descendre à gauche (laisser la rue du Turet sur la droite). Partir alors à droite, passer devant l'ancien moulin (n°21) puis emprunter la rue des larris à gauche. Au niveau de la maison n°9, prendre le chemin qui part à gauche. 13 Entrer dans le bois et descendre le chemin de gauche jusqu'à la route (environ 1.5 km). À la route, prendre à droite la rue de Fontaine en laissant le hameau de Roy derrière. À l'embranchement suivant, descendre à gauche. 14 Dans le bois, prendre le chemin de gauche et descendre jusqu'à la route. 15 À la route, prendre à droite (à gauche, découvrez le joli hameau de Lannoy) et continuer tout droit jusqu'à Montaubert. 16 Tourner à gauche pour entrer dans le hameau de Montaubert. Traverser le village par la route en tenant toujours la gauche. À la pension canine, prendre la route à gauche de la pension. Continuer toujours tout droit sur la route. À l'intersection suivante, prendre à droite. 17 Dans Thérines, remonter la rue à cailloux (vous apercevez l'église) puis traverser la D119. Au stop tourner à gauche et rattraper la rue de la Mairie.



## Fiche Rando Picardie Verte

# La Vallée du Petit Thérain



Paysage de Picardie verte

### À voir

#### **Thérines :**

L'église Saint-Vaast de Thérines, pour sa partie la plus ancienne, date du XIIe siècle. Elle faisait l'objet d'un pèlerinage afin d'aider les enfants à marcher.

#### **Roy-Boissy :**

C'est au hameau de Lannoy que se trouvait l'ancienne abbaye, fondée au XIIe siècle, près d'un moulin. L'abbaye, démantelée à la Révolution, servit de carrière de pierres, qui essaient désormais toute la Picardie Verte.

Au centre du village, le moulin Vertu existe depuis le XIIe siècle, mais le bâtiment visible aujourd'hui date du XVIIIe siècle. Il s'agissait d'un moulin à blé, qui a notamment conservé sa roue à aubes.

#### **Morvillers :**

Avant les guerres de la Ligue, l'église Saint-Wandrille, du XVIe siècle, constituait l'un des plus beaux exemples de monument gothique de la région, construite en blocs de pierres. Dans la rue principale, une ancienne chapelle, bâtie au début du XIXe siècle, est de style néo-gothique. On trouve également dans la commune un manoir privé, inscrit parmi les Monuments Historiques.

### Partez à la découverte de la Picardie Verte !

La Communauté de Communes de la Picardie Verte a créé ces sentiers de randonnée et les a inscrits au Plan Départemental des Itinéraires de Promenade et de Randonnée, en partenariat avec Oise Tourisme, le département de l'Oise, l'Office de Tourisme de la Picardie Verte et les communes concernées. Celles-ci sont d'ailleurs chargées de l'entretien des chemins empruntés et le Comité Départemental de Randonnée Pédestre de l'Oise, en accord avec la CCPV, veille au bon état du balisage.



Office de tourisme de la Picardie Verte  
03 44 46 32 20  
contact@gerberoy-picardieverte.com  
gerberoy-picardieverte.com 



Communauté  
de Communes  
de la Picardie Verte  
   - picardieverte.com

Si vous rencontrez un problème sur les circuits, merci d'en informer l'Office de Tourisme.

