



Coups de Cœur

100% HABITANT



*Le guide complet
des petits coins de paradis
des habitants de l'Oise*



Coups de Cœur 100% HABITANT

Envie d'explorer l'Oise dans ses moindres recoins ?

Le guide Coups de cœur 100% Habitant est fait pour vous !

Pourquoi « 100% Habitant » ?

Eh bien car ces bons plans sont issus de témoignages **uniques** et **authentiques** d'habitants de l'Oise qui ont eu à cœur de partager les lieux qu'ils affectionnent tout particulièrement.

Un geste bien sympathique puisque nous comptabilisons déjà plus d'une centaine d'idées de sorties et de balades à faire en toutes saisons afin de profiter pleinement de notre #BelleOise #Oisetourisme !

Sommaire

Les plus beaux points de vue p.4

*L'Oise, côté gourmandises
locales. p.12*

*Où aller pour divertir
les enfants ? p.22*

Balades avec papi et mamie p.32

Où aller pique-niquer ? p.42

Les bons plans anti-canicule p.50

Séquence « coucher de soleil » p.60

*Les petits coins de paradis
en plein air. p.66*

*Où aller boire un verre
en terrasse ? p.76*

*Faune et flore locales
à apprécier p.84*

Photo de couverture : © Allwrite

À votre disposition sur

coupsdecœur-oise.com

*Une carte interactive
pour localiser facilement les coups de cœur.*



10 guides thématiques



*Points
de vue*



*Gourmandises
locales*



*Divertir
les enfants*



*Balades avec
papi et mamie*



*Où aller
pique-niquer ?*



*Bons plans
anti-canicule*



*Couchers
de soleil*



*Coin de paradis
en plein air*



En terrasse



*Faune et flore
locales*





*Les plus beaux
points de vue*

La butte d'Aumont en Halatte



📍 Butte d'Aumont 60300 Aumont-en-Halatte

P Accès simple, panneau d'indication, parking à proximité.

« La butte de sable à grimper offre une magnifique vue sur la forêt d'Halatte et sur la ville de Senlis notamment sur la cathédrale.

Allez y l'été, dépaysement assuré ! »

*Pauline,
Verneuil-en-Halatte*



Vue sur le château de Chantilly depuis Vineuil-Saint-Firmin



« Admirez la vue en perspective sur l'étendue de verdure du Vertugadin, le Grand Canal, puis sur le parc du Château côté parterres Le Nôtre, et enfin sur le Château lui-même.

📍 60500 Vineuil-Saint-Firmin

P Accès simple. Stationnement à proximité difficile, nécessite de déposer la voiture plus loin et de revenir à pied.

Asseyez-vous quelques instants sur le banc : face à vous, le parc du Château ; derrière vous : l'allée verte (allée de la chasse à courre pour les Princes de Condé).

Fabrice, Brenouille



L'allée des Beaux-Monts



📍 Avenue des Beaux Monts 60200 Compiègne

🅑 Accès simple, des parkings à chaque étape des 4 km de cette allée : départ, mi-chemin, arrivée

« L'allée des Beaux-Monts est si différente selon l'heure, la saison, la météo... C'est une satisfaction immuable d'admirer Compiègne de tout en haut après une belle ascension. La descente vers le château n'en demeure pas moins des plus agréables.

Y aller au lever ou coucher du soleil, en hiver, seul, en courant depuis le départ du parcours sportif et une fois arrivé au pied du mont, pratiquer le sentier à droite de la butte pour y monter... Une pépite ! »

Flotiste, Pierrefonds

Les hauteurs du hameau de Montmille



📍 Hameau de Montmille 60000 Fouquenies

🅑 Stationnement facile à l'entrée du hameau. À pied, à vélo (bon ça monte un peu mais Montmille se mérite ;-))

« Beauvais : une ville à la campagne ? Facile à vérifier de la table d'orientation. Juste avant de rentrer dans ce hameau, admirez le panorama sur le plan d'eau du Canada, la cathédrale Saint-Pierre de Beauvais et la belle campagne environnante. Il y a même un banc pour profiter de la vue ! Avec de la chance, la magnifique église sera ouverte.

Point de départ ou d'étape de rando. Lieu de pique-nique très agréable.

Nathierry, Beauvais

Le mont Sainte-Hélène



📍 60850 Saint-Pierre-es-Champs

🅑 Accès très simple

« Un splendide panorama à 200 mètres d'altitude avec une très belle vue à 360°. Le mont est agrémenté de sentiers de promenades ou de randonnées ; il possède une grande richesse botanique et une faune spécifique.

Aires de pique-nique.

À proximité, l'Abbaye de Saint Germer de Fly. »

*Patrick,
Villers-Saint-Sépulcre*



La tour d'observation sur les Marais de Sacy



📍 Entre Les Ageux et Saint-Martin-Longueau, accès par le sentier pédagogique.

🅑 Un parking est accessible à proximité du chemin. Accès à la tour d'observation par le sentier pédagogique environ 1 km. Accès facile pour poussette ou PMR.

« C'est l'unique endroit où l'on a une vue sur les marais de Sacy en hauteur. Avec un peu de chance vous pourrez apercevoir les chevaux camarguais ou buffles d'eau. Le paysage est assez incroyable et change à toutes les saisons.

Le meilleur moment est tôt le matin ou en fin d'après-midi pour voir la faune graviter autour de ce site. Le silence est aussi très reposant. Un banc est disposé au pied de la tour, idéal pour le goûter des enfants. Il y a une petite mare sur le sentier avec de nombreuses explications sur les espèces qui y vivent. Site géocaching, ouvrez l'œil. »

Laëtitia, Chevrières

Sur les toits du Donjon de Vez



« Après une bonne floppée d'escaliers, j'arrive en haut du donjon et là : une vue à 360°, à couper le souffle, sur la nature de la vallée de l'Automne, avec un petit souffle de vent agréable dans les cheveux. Attention, ouverture à partir de juillet.

Proche de l'abbaye de Lieu-Restauré - Départ d'un circuit de randonnée dans le village de Vez - Pique-nique agréable au bord de la rivière Automne. »

Christelle, Gilocourt

📍 Coordonnées GPS de l'entrée : 49°15'48.2»N 2°59'52.5»E ou 49.263393, 2.997926

P L'entrée (payante) du Donjon de Vez se trouve près du parking en bas de la colline, accessible depuis la route départementale D32 qui suit le fond de la vallée de l'Automne. En arrivant de l'ouest (Compiègne), tournez à gauche pour accéder au parking et à l'entrée. En arrivant de l'est (Villers-Cotterêts), tournez à droite.

La pierre sorcière en forêt d'Ermenonville



« Sur une petite hauteur à l'écart du Sentier des écrivains, la vue permet d'embrasser, d'ouest en est, la forêt d'Ermenonville et la mer de sable, la forêt de Chantilly, la cathédrale de Senlis, la forêt d'Halatte, le Mont Pagnotte et enfin, la tour de Montépilloy. Une vue dégagée sur plus de 180°.

Il y a quelques rochers pour que les enfants s'amuse. »

Hewé, Trumilly

📍 À 1 km du parking du Sentier des écrivains. Latitude : 49,139439 ; Longitude : 2,704010

P Parking du Sentier des écrivains à 1 km. Emprunter la piste qui monte en forêt, et en haut de la côte prendre le chemin à gauche.



Vue sur le lac de Pierrefonds



📍 Piste en terre proche du lac de Pierrefonds depuis la rue du Beaudon

🅑 Très simple avec trois parkings à proximité

« Cet endroit est exceptionnel puisqu'il offre une vue des plus magnifiques et romantiques sur le lac surplombé par le château de Pierrefonds, l'église du village et l'ancien domaine des thermes.

Le soir, au coucher du soleil, les monuments en pierre deviennent rose-orangé. »

Pauline N. Pierrefonds



Le Mont Pagnotte



📍 X: 49.279816 Y: 2.639879, Mont Pagnotte 60700 Pontpoint

🅑 De Pont-Sainte-Maxence, prendre direction Fleurines, tourner à gauche en direction de Villers-Saint-Frambourg. Passez le Poteau du Grand-Maître, le Poteau de la Futaie. Prendre à gauche, et suivre la route, le Mont Pagnotte est indiqué. Possibilité de se garer sur un parking.

« Le Mont Pagnotte est le point culminant du département. Il offre une vue imprenable sur le territoire et la forêt d'Halatte. De quoi faire de belles photos !

Le GR 12 passe sur le Mont. L'idéal pour allier rando et pause pique-nique au sommet. »

Verolise, Bagicourt



Les étangs de Bailleul-sur-Thérain



« Le matériel était mis en place pour une séance photo du soir et puis le cygne est venu prendre la pose... »

*Alain Père Fouras,
Bailleul-sur-Thérain*



📍 Sortie de Bailleul-sur-Thérain (60930) en direction de Montreuil-sur-Thérain

P Parking facile le long de la route

À la croisée des chemins au Mont-Saint-Adrien



📍 Le point de vue se trouve au croisement de la rue Saint-Germain et de la rue Haute.


P En arrivant au Mont-Saint-Adrien, vous pouvez vous garer sur le parking derrière la mairie.

Remontez la rue de Saint-Germain sur 500 mètres, et vous êtes arrivés!

« Lorsque vous vous baladez dans ce joli village situé en hauteur, au croisement de la rue Saint-Germain et de la rue Haute, vous découvrez un panorama digne d'un paysage de montagne! La vue sur la vallée est magnifique! Les vaches dans les prés en premier plan et le clocher de l'église de Saint Germain la Poterie au loin, donne un air de vacances à votre promenade.

Vous pouvez organiser de belles balades autour du village qui allie promenades dans les bois, randonnées champêtres et visite du village. Le matin très tôt, vous aurez la chance d'apercevoir les chevreuils tout juste sortis du bois et un magnifique lever de soleil sur la cathédrale de Beauvais. Et, le soir, au point de vue cité plus haut, vous pouvez vous asseoir sur le banc et admirer un superbe coucher de soleil!

Isa, Le Mont-Saint-Adrien





*L'Oise,
côté gourmandises
locales*

La crème Chantilly



« Qu'elle soit à la vanille, à la fleur d'oranger ou au chocolat, la crème Chantilly est une gourmandise historique légère et aérienne ! »

Gwen, Senlis

« Fan de chantilly mais pas n'importe laquelle. C'est la recette authentique que le cuisinier du château du même nom proposa au roi. »

Christman, Gouvieux

📍 L'Atelier de la Chantilly, 48 rue du Connétable 60500 Chantilly



Les caramels à la figue chez Mon Pari Gourmand



« Mon Pari Gourmand est un confiseur réputé à Beauvais, il est connu pour ses chocolats mais aussi ses caramels. Il doit y avoir une quinzaine de goûts différents ! Et mes préférés sont à la figue ! »

M.B., Villers-Saint-Barthélemy

📍 Avenue Paul Gréber, 60000 Allonne



Les chocolats de Beussent Lachelle



© Bruno Beaucher

« Chocolats fait maison sous toutes ses formes. Spécialité locale et peu coûteuse avec programme de fidélité possible en boutique :) »

Benjamin, Compiègne

📍 5 place de l'hôtel de Ville
60200 Compiègne



Le Flan Savary



📍 La Maison Beauvaisienne
55 rue Desgroux 60000 Beauvais

« Quel plaisir de redécouvrir les saveurs d'un vrai flan tradition. Onctueux à souhait, un vrai délice à déguster ou à offrir. »

Quel bel effet lors d'un repas entre amis, que d'apporter en dessert ce superbe flan orné de son cerclage de bois traditionnel. Pour ma part, c'est une valeur sûre et il a déjà fait des ravages ! »

Aurore, Beauvais



La tomme au foin



📍 Fromagerie Jean-Marie BEAUDOIN, Le Grand Chemin (Orsimont), 60650 Villers-sur-Auchy

« Fondante et ferme à la fois, un goût merveilleux en bouche. À peine terminée, qu'on fonce en racheter ! »

Mamon, Trie-Château



Les tomates du Jardin des Pommes d'Amour



© melhijad

📍 Le Jardin des Pommes d'Amour, 25 D335 60800 Crépy-en-Valois

« Les tomates, et en plus de toutes les couleurs !!! En trouver à l'entrée de Crépy-en-Valois dès la fin juin, produites localement, et avec du goût, c'est fantastique. À deux pas du distributeur où elles sont proposées de fin juin à octobre, j'apprécie particulièrement les tomates anciennes, vertes, jaunes, noires, cornues et cœur de boeuf. On s'en régale en salade, elles peuvent se manger sans rien tellement elles sont excellentes.

Bonne dégustation, à partir de fin juin !

Marie, Crépy-en-Valois



Le machicoulis de Pierrefonds



C'est un petit carré de caramel mou avec des amandes.
Un vrai régal avec le café ou le thé du soir.



Pauline, Pierrefonds

📍 Vanille et Chocolat
rue Saint Louis 60350 Pierrefonds



La tablette de chocolat à l'effigie de la collégiale St-Thomas



Avis aux amateurs de chocolat !
Se régaler en soutenant le patrimoine local, c'est pas une bonne idée ça ?!

La Pâtisserie Gage a créé une tablette en chocolat à l'effigie de la collégiale Saint-Thomas. Pour cela, un moule spécifique a été fondu et un mélange spécial de fèves a été choisi pour un noir intense 70 %.

La tablette coûte 4,50 €, dont 1 € est reversé à la Fondation du patrimoine. Alors, allez-vous vous laisser tenter ?



Christelle, Gilocourt

📍 Pâtisserie Gage, 26 rue Saint-Lazare
60800 Crépy-en-Valois

La tartelette aux machicoulis




Tartelette à base
de la spécialité de Pierrefonds :
le machicoulis.

Un véritable régal
pour les yeux et les papilles.



Pauline, Pierrefonds

📍 Vanille et Chocolat
13 rue de l'hôtel de ville 60350 Pierrefonds



Le flan pétrifontain



Un flan délicieux
aux oeufs mais avec une
texture douce,
presque mousseuse.
Un véritable délice !



Amélie, Cuise-la-Motte



📍 La Pétrifontaine, 2 rue Napoléon 60350 Pierrefonds

Les Sab(O)etz de la Ferme du Bois Milon



« Une matière première
d'origine locale
(oeufs et farine produits
à la ferme)

Il y a beaucoup de choix
et Patricia, la pâtissière,
est très gentille !



Virginie, Boullarre

📍 Ferme du Bois Milon - 60620 Betz



Les fraises des Jardins de Sacy



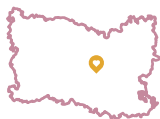
« C'est sucrée, ça sent l'été.
On peut la manger en tarte ou
simplement avec du sucre
ou encore avec de la chantilly.

Un délice !



Marie, Labruyère

📍 Aux Jardins de Sacy, 85 rue de
Cinqueux, 60700 Sacy-le-Grand



Pétillant Fraise - Rhubarbe à la ferme du Metz



📍 6 Passage du Marché aux Herbes, 60200 Compiègne

« Pétillant fraise et rhubarbe excellent, issu d'une ferme locale à Bailleul-le-Soc, présent en boutique sur Compiègne mais également sur les marchés de Compiègne le mercredi et le samedi rue Saint Corneille et le mardi matin quartier Pampidou. Page facebook et site internet existant « la Ferme du Metz ». »

Benjamin, Compiègne



Les pavés de Compiègne



📍 20 Rue Solférino, 60200 Compiègne

« Un vrai régal et un bon souvenir culinaire de la ville de Compiègne, car sur ce chocolat figure le logo de la ville. Rendez-vous à la boutique « Douceurs de France par Louise », elle se trouve en centre ville, la boutique possède aussi une page facebook ainsi qu'un site Internet. »

Benjamin, Compiègne









*Où aller
pour divertir
les enfants ?*

Le plan d'eau du Canada à Beauvais



📍 147 Rue de la Mie au Roy, 60000 Beauvais

P Juste à la sortie du centre-ville de Beauvais. Grand parking gratuit juste à proximité.

« Aires de jeux, petit tour en rosalie, pédalos, baignade à la plage en été, stand-up paddle, vélo ou simple balade à pied... Une petite faim ou une petite soif ? Pas de panique, le Rest'eau vous propose glaces, boissons et autres gourmandises à emporter ! »

Lie60, Saint-Crépin-Boivillers

« Un vaste espace très bien végétalisé autour du plan d'eau. »

Patrick, Villers-Saint-Sépulcre



Le parc animalier de Saint-Léger-en-Bray



📍 Parc de Saint-Léger-en-Bray, 981 Route départementale, 60155 Saint-Léger-en-Bray - Entrée payante

P Accès simple, parking devant l'entrée du site.

« Activités diverses et variées, pour tous les âges : pédalos, animaux, spectacles, petit train, mini-golf et tous les animaux... »

Possibilité de restauration et de pique-niques sur place. En cas de grand soleil, prévoir eau, casquettes/ chapeaux et crème solaire. Activités souvent en plein soleil. »

Julie, Brenouille





Un lieu idéal pour les enfants, ni trop petit ni trop grand, avec plein d'activités : courses de lapins, théâtre de Guignol, concert de poules...

Mélanie, Beauvais



📍 17 Rue de la Faisanderie, 60500 Chantilly - Entrée payante

P Se garer à Chantilly n'est pas toujours simple, mais y marcher est un plaisir !



Si vos enfants ont besoin de se défouler, de courir... Faites-les découvrir cet endroit !



*Lagrenouillerosse,
Saintines*



📍 Champs de Mars, 60700 Pont-Sainte-Maxence

P Parking à proximité

L'aire de pique-nique de Saint-Martin-Longueau



📍 Place des Tilleuls, 60700 Saint-Martin-Longueau

P Parking à proximité

« C'est l'endroit idéal pour les enfants : grand espace de verdure et de multiples aires de jeux.

Aménagements pour le sport »

Lasalamandre, Saintines



Le parc de Béthisy-Saint-Pierre



📍 Parking du château de la Douye (17 Rue Jean Jaurès) à Béthisy-Saint-Pierre

P Zones de parking et possibilité de recharger la voiture électrique place du centre-ville.

« Profitez du parc, grand espace de verdure avec aire de jeux pour les petits et terrain de pétanque pour les autres.

Sentes et, chemins forestiers à proximité. »

*Sylvie,
Béthisy-Saint-Pierre*



Résoudre un complot à l'Abbaye Royale du Moncel



« L'Abbaye royale du Moncel à Pontpoint propose un jeu grandeur nature, un escape game. Les participants doivent résoudre des énigmes qui les mèneront à la résolution d'un complot à l'abbaye.

Sur réservation,
entre 4 et 7 personnes.
Le prix de l'escape game inclut
une visite libre de l'abbaye. »

Sophie F. Compiègne



📍 Abbaye Royale du Moncel, 5 rue du Moncel, 60700 Pontpoint

P Parking au niveau de la chaussée de Pontpoint

Le parc de Géresme



« Une jolie balade avec possibilité de pique-niquer près des animaux.

Il y a un parc de jeu pour enfants, des enclos avec de très beaux animaux et du matériel de sport en plein air. Très agréable pour y passer la journée. »

Marie, Chevincourt



📍 Avenue de l'Europe, 60800 Crépy-en-Valois

P Parking juste en face de l'entrée

Les jardins familiaux de Chantilly



« Voici un endroit à la sortie de Chantilly, qui peut offrir un parcours pédagogique à la rencontre des jardiniers amateurs.

Les jardins, organisés sur des anciens marais, sont entretenus par des particuliers, qui selon leurs aptitudes, cultivent et agrémentent de petits lopins de terre. Attention ce lieu parfaitement entretenu implique le plus grand respect.

C'est uniquement un lieu de promenade, les jardins sont privés.

Blanchard, Chantilly

📍 Les jardins familiaux sur le site de la « Canardière »
4, rue de la Nonette 60500 CHANTILLY

P Parking à proximité de l'entrée.

La forêt de Hez-Froidmont



« La petite boucle du «Chêne Saint Lucien» (compter 1h de marche) est idéale car elle permet de laisser les enfants marcher en toute sécurité.

Ils peuvent «partir en éclaireurs» sans avoir peur. Il y a des balises à suivre, des troncs d'arbres sur lesquels grimper, des insectes et végétaux à observer. Et puis il y a un but : arriver au chêne Saint Lucien ! Et ça c'est très motivant ! Un point d'intérêt qui se mérite car il faudra arriver en haut de l'unique pente (assez raide) de cette balade.

Le long du parking, il y a un grand espace vert avec des tables de pique-nique. Parfait pour le sandwich ou le goûter !

AnneSoL, Haudivillers

📍 D55, entre La Neuville-en-Hez et Thury-sous-Clermont
(49°22'46»N - 2°19'22»E)

P L'accès est très facile. Il suffit de se garer sur le parking visiteurs situé au Carrefour du magasin (D55) et de prendre la Route Forestière de Condé. Le sentier du Chêne Saint Lucien est indiqué ensuite par un panneau.

Les Vergers de Sennevières



📍 Les Vergers de Sennevières
35, rue des Roches 60440 Chèvreville

🅑 Trés bien indiqué. Parking devant la boutique.

« Au verger, il y a un marché local. Des animations sont proposées par une équipe très gentille. On peut même y voir des animaux que l'on peut nourrir.

Repartir avec des pommes, du fromage et des souvenirs... »

Virginie, Boullarre



Le parc Marcel Dassault



« Un joli parc très fleuri très apprécié des enfants, avec une aire de jeux et une mini-ferme ! Ils seront heureux d'y passer l'après-midi.

Amélie, Beauvais

📍 211 Avenue Marcel Dassault 60000 Beauvais

🅑 Accès très simple, on peut se garer à proximité !



La base nautique de Saint-Leu-d'Esserent



📍 Rue de la Garenne accès par la RD92
60340 Saint-Leu-d'Esserent - Entrée payante

P Parking sur place

« Mes enfants apprécient la voile et le paddle à la base nautique. Ce lieu donne un réel avant goût des vacances. On se croirait en bord de mer. L'équipe encadrante est à l'écoute !
Mes enfants adorent ! »

Julie, Creil



Le Parc de la Brunerie à Choisy-au-Bac



📍 Ce parc se situe juste en face de l'église.
2 rue de l'Aigle 60750 Choisy-au-Bac

P Très simple d'accès, au cœur du village, entre l'église et la mairie. Un parking se situe juste devant.

« Ce parc est génial : immense espace naturel au bord de l'Aisne. Pelouse, saules-pleureurs, conifères : on respire ! Plein de tables et bancs de pique-nique en bois, nombreux jeux pour les enfants, il y a même une tyrolienne ! Et pas une seule voiture ou habitation à l'horizon !
Toilettes publiques dans le parc (pratique pour les enfants !) »

Nathalie, Compiègne



La Route Forestière du Beau Chêne



📍 49.439007, 2.051093

Route Forestière du Beau Chêne, 60000 Beauvais - S'engager sur la route forestière jusqu'au parking situé sur la droite.

P Indications claires données dans la fiche à télécharger sur www.randoroman.fr. Aucune chance de se perdre avant ni pendant le parcours.

« Une superbe balade guidée par une histoire et des défis qui ont divertit, amusé et captivé mes neveux et nièces pendant près de 2h. Enfin une façon ludique et éducative de les faire aimer la randonnée !

Petits conseils donnés sur la fiche disponible sur www.randoroman.fr. Randonnée de 6,7 km, prévoir des chaussures adaptées et de l'eau si besoin. »

Marion G.
Laboussière-en-Thelle



Le Musée de la Nacre et de la Tablettierie à Méru



📍 51 rue Roger Salengro 60110 Méru - Entrée payante

P Parking gratuit à deux pas

« Une sortie en famille qui plaît beaucoup aux enfants. On y découvre la fabrication des boutons et des jeux de dominos, étape par étape, avec toutes les machines en fonctionnement. »

Paul, Méru







*Balades
avec papi et mamie*

La voie verte entre Bienville et Clairoix



© Bruno Beucher

📍 Bienville et Clairoix (60200)

🅑 Bienville ou Clairoix : se rendre au village directement

« Une balade très accessible grâce à la voie verte : chemin plat pour piétons et vélos.

Bancs et aire de pique-nique à proximité de l'ancienne gare réhabilitée, et sur la voie verte entre Bienville et Clairoix. »

Benjamin, Compiègne



Les étangs du Plessis-Brion



© Anne-Sophie Flament

📍 Rue de Clairoix, 60150, Le Plessis-Brion

🅑 Parkings à proximité (parking du château / parking à l'entrée des étangs)

« La balade autour des étangs est agréable et facile d'accès, les chemins sont aménagés et arborés. On peut y observer la faune et la flore. C'est un lieu idéal pour une promenade dominicale en famille !

Plusieurs bancs sur le parcours, château du Plessis-Brion, château Renaissance à visiter à proximité. »

Elodti, Choisy-au-Bac



Le village de Saint-Jean-aux-Bois



« Magnifique, la découverte de ce petit village. Très reposant ; idéal pour une petite balade. »

Ludovic, Chevincourt

📍 Saint-Jean-aux-Bois 60350

🅑 Parking à proximité



La rue Payot - Chevincourt



« En pleine campagne, un endroit calme et paisible pour une petite balade. Idéal pour se ressourcer. »

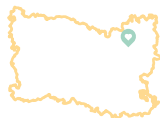
Ludovic, Chevincourt

📍 49°30'49.8»N 2°50'35.4»

E 49.513839, 2.843179

Rue Payot, 60150 Chevincourt

🅑 Simple à pied



L'Île Saint-Maurice à Creil



📍 Place François Mitterrand (Hôtel de ville de Creil) ou Place Carnot - 60100 Creil


P Parking près de l'hôtel de ville de Creil ou sur la place Carnot puis traversée de l'Oise à pied par la jolie passerelle Mandela

« L'île Saint-Maurice est en plein centre de Creil mais quand on s'y balade, on a l'impression d'être à la campagne ! Et au bord de l'eau en plus ! Pour Papy et Mamie pas de difficultés majeures (bien sûr, je ne leur recommande pas d'essayer les aires de jeux qui sont beaucoup plus adaptées à l'agilité et la souplesse de leurs petits-enfants avec lesquels ils pourront partager cette balade du dimanche !).

Le petit plus pour prolonger un moment d'échanges inter-générationnel comme celui-là : découvrir le Musée Gallé - Juillet qui est tout proche et toutes les animations qu'ils proposent. »

Barbara,
La Neuville-en-Hez

L'Arboretum à Saint-Jean-aux-Bois



© OT Compiègne et sa région

« Une petite balade très sympa. Papi et Mamie se feront une joie d'expliquer la faune et la flore de la forêt de Compiègne à leurs petits enfants. Et les enfants seront ravis de se défouler dans ce très bel espace. Pas de voiture à l'horizon, on RESPIRE!

Très agréable à faire en fin de journée quand le soleil est un peu plus bas. Aire de jeux qui ravira les petits loulous !

Nath, Compiègne

📍 Arboretum, 60350 Saint-Jean-aux-Bois. Parking juste à côté de l'Abbatiale. Quelques pas, et vous y êtes !

P En plein centre de Saint-Jean-aux-Bois.

Les troglodytes de Gouvieux



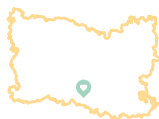
Une visite hors sentiers battus,
dans un site particulier où l'habitat
est niché dans la pierre.
Lieu méconnu où, dans le passé, existaient
des champignonnières.

Aujourd'hui ce site accueille des artisans qui
travaillent la pierre, les fleurs, la mosaïque..
et qui ont à coeur de partager leur savoir-faire.
Sur les hauteurs, les vignes de Gouvieux

Blanchard, Chantilly

📍 Sur la route de Saint Maximin, à la sortie
de Gouvieux (timidement flêché)
Impasse des Carrières 60270 Gouvieux

P Petit parking à proximité



Le village de Neuville-Bosc



Baladez vous dans
le village de Neuville-Bosc et
admirez la vue sur l'église
Saint-Martin. Un instant magique.

Panneau explicatif sur le village
et l'église devant l'église et
départ pour la randonnée
des Buttes de Rosne

Noémie, Méru



📍 Village de Neuville-Bosc (60119)

P Stationnement à proximité de l'église ou de la mairie : Place
du 11 novembre 1918, 60119, Neuville-Bosc.

Le parc de la ville de Méru



- 📍 Rue Roger Salengro 60110 Méru
- P Parking gratuit à côté de l'entrée du parc.

« Une balade ombragée dans le parc arboré de la ville avec aire de jeux pour les enfants ! Une sortie idéale pour flâner aux beaux jours.

Panneaux explicatifs sur l'histoire du parc, aire de jeux, nombreux bancs et à proximité du Musée de la Nacre et de la Tableterie pour prolonger ce moment en famille. »

Hélène, Chambly



Les bords de la rivière Thérain à Songeons



- 📍 Rue de la laiterie à Songeons (60380)
- P Vous pouvez garer votre voiture près de l'église ou sur la place des halles. Prendre la rue de la laiterie, puis la place du Franc Marché, prendre à droite dans la rue Jean Touchard et traverser avant la gendarmerie pour longer la rivière jusqu'au stade.

« Une petite balade courte et sans dénivellée au début du lavoir de la rue de la laiterie à Songeons, jusqu'au château, aujourd'hui maison de retraite. Avec un peu de chance, les enfants pourront voir quelques canes et leurs petits...

Un parcours sportif et un city stade raviront les enfants (et les grands !)

Marie, Songeons



Les bords de la rivière Le Matz



📍 60490 Marest-sur-Matz (GR5)+8F Marest-sur-Matz

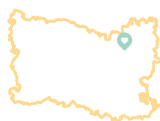
🅑 Accès simple, facile pour se garer



Une balade accessible, reposante, idéale avec papi et mamie !.



Ludovic, Chevincourt



La Forêt de Thelle



📍 Forêt de Thelle, 60850 Le Coudray-Saint-Germer

🅑 L'accès est facile depuis la RD 129 entre Le Coudray-Saint-Germer et Lalandelle. Possibilité de se garer facilement au départ de la randonnée

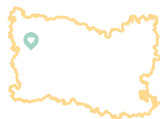


Parcours balisé au cœur de la forêt de Thelle.

Balade agréable car il y a beaucoup d'ombre. Parcours de 5,4 km



Nicolas, Beauvais



La promenade 32, Ville de Thourotte



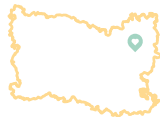
📍 Avant l'entrée de Lidl Thourotte 60150

P Parking à proximité au magasin Lidl.

« Un lieu de promenade entouré de verdure le long de la coulée verte, avec la présence d'équipements fitness en libre service, ce lieu de promenade est fleuri, avec des arbres fruitiers...

Présence de points d'assises, idéal pour se reposer. »

Benjamin, Compiègne







*Où aller
pique-niquer ?*



Le sentier de la biodiversité à Verneuil-en-Halatte



« L'endroit idéal pour un pique-nique lors des beaux jours et pour se couper du monde en écoutant le chant des oiseaux ! »

Cerfolant, Saintines



📍 49.26646423339844 - 2.5248265266418457
37-31 D565, 60550 Verneuil-en-Halatte

🅑 Parking à proximité

La cour de l'Abbaye Royale du Moncel



© Abbaye Royale du Moncel

« Vous profiterez de la cour pour un pique-nique dans un joli cadre. »

Lechêneverdoyant, Saintines



📍 Abbaye Royale du Moncel, 5 rue du Moncel,
60700 Pontpoint

🅑 Parking à proximité

Au bord de l'Oise à Verneuil-en-Halatte



📍 Au pied de la passerelle Biondi. Au rond-point allant dans le centre de Verneuil-en-Halatte (60550)

P Très facile d'accès, parking à proximité. Au moins deux tables de pique-nique et des poubelles.

« Situé à proximité de l'Oise, l'aire de pique-nique a une vue sur la passerelle Biondi et la rivière. C'est un endroit très dépaysant où on peut voir passer les péniches, les vélos et les canards au bord de l'eau.

Vous pouvez monter sur la passerelle d'une longueur de 79 mètres pour avoir une belle vue sur la rivière. Juste à côté, se trouve une maison avec une enseigne sur le pignon « AU BAC », cette maison était l'emplacement de l'ancien bac que les gens utilisaient pour traverser l'Oise et se rendre sur Villers-Saint-Paul. »

Raphaël, Chevrières

Au bord de l'étang d'Attichy



📍 Rue de la Fontaine Aubier 60350 Attichy

P Un parking à proximité près de la piscine et du camping de l'Aigrette.

« Un lieu situé en ville mais également en pleine nature avec de la verdure pour être à l'ombre. Des tables et des bancs, le tout au bord de l'eau ! »

Paulin, Trosly-Breuil



Le bois du Roy



📍 La Pierre Glissoire - 60440 Péroy les Gombries

P Simple, un parking le long de la route. Des tables et des poubelles à certains endroits.

« En pleine forêt, avec de quoi s'installer (à même le sol ou sur les rochers), des espaces naturels pour observer la biodiversité et des panneaux explicatifs super intéressants. »

Virginie, Boullarre



Le parc de la Brèche à Villers-Saint-Paul



📍 1, rue du Marais, 60870 Villers -Saint-Paul

P Il se situe derrière l'hôtel première classe. Il y a un parking, des toilettes, des tables et des bancs.

« C'est le lieu idéal pour passer un moment agréable en famille ou entre amis. Il est équipé de nombreuses tables de pique-nique et de barbecues. Il y a des jeux pour enfants, des terrains de pétanque et un parcours de santé. Le parc est très bien entretenu. »

Nathalya,
Villers-Saint-Paul



L'étang de Neufontaine



📍 366 Rue de Neuffontaines, 60350 Cuisse-la-Motte

P Facile d'accès avec un parking, des tables et bancs en bois et des poubelles à disposition.

« En plein coeur de la forêt, l'étang de Neufontaine est un site plein de ressources naturelles, avec des tables et bancs pour s'installer paisiblement.

L'étang se trouve sur le parcours du circuit de randonnée des puits dont le départ se fait à Cuisse-la-Motte. Il est donc un point idéal pour un temps de repos durant une balade estivale. »

Pauline, Pierrefonds



La Forêt Domaniale de Hez-Froimont



📍 Route forestière de Condé, 60510 La Neuville en Hez

P Il y a plusieurs parkings, vous pouvez vous garer dans un des villages alentour comme la Neuville-en-Hez puis y aller à pied, vous pouvez également vous stationner au coeur de la forêt, au carrefour, route forestière de Condé.

« La forêt domaniale de Hez-Froimont est un lieu agréable pour se balader en toute saison.

Vous pouvez y pique-niquer sans problème, des tables sont à disposition au carrefour du Magasin (Route forestière de Condé).

Si vous aimez l'histoire, vous pouvez admirer quelques vestiges du couvent des Cordeliers Notre-Dame de la Garde. Il se situe à l'entrée de la forêt côté Boulincourt. »

Mélanie, Beauvais



L'Étang des Tourbières à Saint-Pierre-es-Champs



« C'est un lieu agréable pour passer un après-midi en famille ! Balades, aire de jeux pour les enfants et nous pouvons pêcher ! Il y a des tables de pique-nique au soleil mais aussi à l'ombre.

À proximité il y a le Mont Sainte-Hélène avec un beau panorama sur le Pays de Bray. »

Nicolas, Beauvais

📍 Étang des Tourbières, 60850 Saint-Pierre-es-Champs

P Simple d'accès. Arrivée à Saint-Pierre-es-Champs, les étangs sont bien indiqués. Il y a un grand parking à proximité. Il y a des tables, des poubelles et des toilettes









*Les bons plans
anti-canicule*

Les étangs de Commelles



© Bruno Beucher

📍 Château de la Reine Blanche, Coye-la-Forêt, 60580

P Accès simple, parking à proximité.

« Baladez-vous à proximité des étangs, au milieu de la forêt avec des chemins de randonnée autour des étangs semi-ombragés.

Faites une pause à la crêperie du château de la Reine Blanche, avec possibilité de manger une glace sur la terrasse en plein air, à proximité d'un cours d'eau. »

Béatrice, Brenouille



Le parc Songeons



© P. Poschadel

📍 1-13 Rue James de Rothschild, 60200 Compiègne près du Musée Antoine-Vivenel

P Parking payant juste en face ou parking Indigo Compiègne Marché

« Beaucoup d'ombre sous les grands arbres de ce parc de la ville de Compiègne. »

Benjamin, Compiègne



La coulée verte



📍 Croissy-sur-Celle, 60183 - L'esplanade de l'ancienne gare se situe sur la place du même nom, il suffit de suivre le panneau indiquant « La coulée verte », Croissy-sur-Celle, 60183

P Accès hyper simple à partir de l'esplanade de la salle des fêtes de la commune, particulièrement ombragée et vaste qui dispose de bancs et de tables de pique-nique. Parking assuré sur place.

« La coulée verte emprunte l'ancien trajet d'une voie de chemin de fer, elle longe régulièrement la rivière (la Celle) qui rafraîchit notablement l'air. »

Marc, Croissy-sur-Celle



La forêt d'Halatte



📍 Route du Four, 60550 Verneuil-en-Halatte

P Facile d'accès au niveau des poteaux avec la plupart du temps des espaces pour se garer.

« La forêt d'Halatte est un petit coin de paradis, elle est magnifique ! »

*Le Charmedel'oise,
Saintines*



Les bords de l'Oise à Pont-Sainte-Maxence



📍 Chemin de Halage, Pont-Sainte-Maxence, 60700

P Parking à proximité vers le pont.

« Si vous avez envie d'une balade tranquille, profitez du calme des bords de l'Oise pour votre pause détente. Zen attitude assurée !

Profitez du pont, pour admirer la vue en étant au-dessus de l'eau. »

*Petitecureuildeoise,
Saintines*



Le bois et l'étang de Thiverny



📍 Rue Au Dessous de Mon Menton, 60160 Thiverny

P Ce chemin au nom original se prend au niveau de la rue Victor Hugo, juste avant le passage à niveau. Un panneau indique les « Services techniques municipaux ». On peut se garer facilement sur un espace caillouteux au pied du coteau.


« Promenez-vous le long de l'étang de Thiverny et dans le bois qui mène à Cramoisy. Lieu idéal en cas de forte chaleur car on peut profiter de la fraîcheur de l'étang et surtout de celle des anciennes carrières de pierre dans le bois qui offrent une belle promenade en plus d'un dépaysement incroyable.

Table de pique-nique à l'entrée de l'étang. Vous pouvez aussi prolonger la balade par le Parc urbain du prieuré de Montataire rapidement accessible à pied et longer la rivière Thérain par les berges réaménagées pour la promenade. »

Floriane, Rantigny



Le dolmen de Trie-Château



« Niché en plein cœur de la forêt, cet écrin de verdure est idéal pour se rafraîchir. Passez quelques instants à appeler les fées... Peut-être vous répondront-elles... »


Mamon, Trie-Château

📍 49.27262478538066, 1.8370759070908296
Dolmen des Trois Pierres, 60590 Trie-Château

P Un peu de marche mais un parking en aval de la randonnée. Partir de la gare ou la mairie (voir petits panneaux de bois), randonnée « Boucle du Dolmen ».



Le circuit de Nampcel



« Circuit de randonnée court de 2,5 km, il est en grande partie sous les frondaisons. Idéal par une après-midi ensoleillée. »

Ce village abrite également un bunker allemand « l'abri du Kronprinz » de la première guerre mondiale.

Pauline, Pierrefonds

📍 Rue Couvillot, 60400 Nampcel

P Parking proche de la place de la Mairie, au point de départ du circuit de randonnée.



Le chemin de randonnée Pierrefonds-Compiègne



© Xavier Renoux

📍 49.349738, 2.975056 - 10 Rue du Beaudon, 60350 Pierrefonds

P Il y a un parking juste en face du sentier de randonnée, d'autres parkings sont disponibles dans le village de Pierrefonds.

« En partant de Pierrefonds, ce chemin de randonnée vous permettra de vous balader à l'ombre de la forêt de Compiègne et de profiter de sa fraîcheur.

Pour vous y rendre, il faut partir sur le sentier à droite de la propriété du château de Jonval, vous entamerez votre chemin en passant sous un très joli pont de pierre.



Sebastien, Clermont



Le Pont sur l'Epte



« Petit pont sur l'eau marquant la frontière naturelle entre l'Eure et l'Oise. Moment rafraîchissant garanti !

Possibilité de pique-niquer ou encore de faire une plus grande boucle de randonnée (passage d'un GR) ou encore du Géocaching.



Manon, Trie-Château

📍 49.31435258738305, 1.7716911602145753
Au bout de la rue Le Pré du Chêne, 60211 Éragny-sur-Epte

P Possibilité de se garer à 200 m du pont





La Forêt Domaniale de Hez-Froimont

📍 Route forestière de Condé, 60510 La Neuville en Hez

P Il y a plusieurs parkings, vous pouvez vous garer dans un des villages alentour comme la Neuville-en-Hez puis y aller à pied, vous pouvez également vous stationner au cœur de la forêt, au carrefour, route forestière de Condé.

« La forêt domaniale de Hez-Froimont est un lieu agréable pour se balader en toute saison, vous apprécierez encore plus de vous y promener lors de forte chaleur, à l'ombre des grands arbres...

Vous pouvez y pique-niquer sans problème, des tables sont à disposition au carrefour du Magasin (Route forestière de Condé).

Si vous aimez l'histoire, vous pouvez admirer quelques vestiges du couvent des Cordeliers Notre-Dame de la Garde, il se situe à l'entrée de la forêt côté Boulincourt. »

Mélanie, Beauvais



L'écluse de la Queue d'Ham

📍 Église de la Queue d'Ham, 02600 Marolles, 49,153712-3,101302

P Il faut prendre un petit chemin au bout de la rue Queue d'ham. Parking proche de l'entrée du chemin.

« Un site le long de l'Ourcq avec quelques pêcheurs et vélos, de quoi se poser dans l'herbe et rêvasser à l'écoute de l'onde...

Pique-nique possible. »

Virginie, Boullarre



Le parc de la ville de Méru



- 📍 Rue Roger Salengro 60110 Méru
- P Parking gratuit à côté de l'entrée du parc.

« Une balade ombragée dans le parc arboré de la ville avec aire de jeux pour les enfants ! Une sortie idéale pour flâner aux beaux jours.

Panneaux explicatifs sur l'histoire du parc, aire de jeux, nombreux bancs et à proximité du Musée de la Nacre et de la Tableterie pour prolonger ce moment en famille. »

Hélène, Chambly



Les carrières de Montigny



- 📍 Les carrières de Montigny, 60150 Machelmont
- P Accès simple, parking à proximité

« Un lieu idéal et historique où l'on peut visiter les grottes au frais. »

Ludovic, Chevincourt









*Séquence
« coucher de soleil »*

Coucher de soleil au bord du lac de Pierrefonds



📍 15 Rue de Beaudon, 60350, Pierrefonds

P Parking à proximité

« L'endroit idéal pour admirer un magnifique coucher de soleil, après une belle journée d'été. S'installer au bord du lac, dans un cadre bucolique et romantique.

Nuances de couleurs, reflets sur l'eau : le lac de Pierrefonds est alors sublimé !

Il y a des restaurants au bord de l'eau avec vue sur le château, terrasses très agréables et très bonnes glaces ! »

Eloddt, Choisy-au-Bac



Le belvédère des marais de Sacy



📍 49.33523083029058 2.5994327584077803

Marais de Sacy, 60940 Monceaux

(taper sur Google : 8HJX + QR Monceaux)

P Parking à proximité. L'accès se fait sur la route principale en direction de Saint-Martin-Longueau.

« Ce paysage au coucher du soleil vous coupera le souffle et vous emmènera en Camargue ! Si vous avez de la chance, vous pourrez y apercevoir des buffles et des chevaux camarguais au loin.

De nombreuses sorties sont disponibles tout au long de l'année dans les marais de Sacy. Plus de renseignements auprès de l'Office de Tourisme des Pays d'Oise et d'Halatte ou auprès du CEN des Hauts-de-France. »

Sophie F. Compiègne



@Dignis Ludovic

Coucher de soleil à Chevincourt



📍 entre Melicocq et Chevincourt
49.503770, 2.865019

« Un endroit calme
avec aucune habitation
en vue. »

Ludovic, Chevincourt



La cathédrale de Beauvais



📍 Cathédrale de Beauvais
P Simple, quelques places devant. Un grand parking un peu plus loin.

« Une cathédrale unique,
ce qui rend les couchers de soleil
tout aussi uniques. »

Marie, Chevincourt

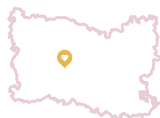


Les étangs de Bailleul-sur-Thérain



« Le matériel était mis en place pour une séance photo du soir et puis le cygne est venu prendre la pose... »

*Alain Père Fouras,
Bailleul-sur-Thérain*



📍 Sortie de Bailleul-sur-Thérain (60930) en direction de Montreuil-sur-Thérain

P Parking facile le long de la route

La base de loisirs des Muids à Choisy-au-Bac



« Un magnifique coucher de soleil sur Choisy-au-bac à la base de loisirs des Muids »

Ludovic, Chevincourt



📍 866 D130, 60200 Compiègne

P Parking , simple d'accès.

Le château d'Ermenonville



« Un château tout simplement magnifique et encore plus lorsque le soleil se couche ! »

Ludovic, Chevincourt



📍 Rue René de Girardin, 60950 Ermenonville

🅑 Accès simple, parking à proximité





*Les petits coins
de paradis
en plein air*

Le jardin du Brule à Herchies



📍 7 rue Roger Froissart 60112 Herchies - Entrée payante

P C'est très simple, bien indiqué dans le village et on peut se garer facilement.

« J'adore ce jardin car il mêle plusieurs univers. On peut s'y promener simplement, au calme, pour admirer les massifs colorés et les plantes rares. On peut également se poser un instant sur un banc au bord de l'eau pour profiter du moment ou lire un bon livre accompagné du chant des oiseaux. Si vous croisez Didier le propriétaire des lieux, il vous fera découvrir sa passion du jardin et partagera volontiers ses astuces. En été, vous pourrez également découvrir ses talents au potager et son impressionnante collection de tomates.

On peut déguster sur place et ramener chez soi un bon jus de pomme produit localement. »

Aurore, Beauvais

Le parc du Château de Compiègne



📍 Place du Général de Gaulle, 60200 Compiègne

P Parking gratuit proche de la sous-préfecture, parking gratuit devant le château de Compiègne place du palais.

« Un lieu calme rempli de verdure et d'histoire pour se remémorer des souvenirs d'histoires d'époque.

Faire la promenade des Beaux Monts (longue montée pédestre) pour avoir un point de vue sur Compiègne, son château et son parc.

Et le berceau de l'impératrice, à voir absolument à l'intérieur du parc du château. »

Benjamin, Compiègne



Le parc de Bayser



📍 Avenue des Martyrs de la Liberté 60200 Compiègne

P Accès simple rapide depuis l'entrée sud de Compiègne, suivre fléchage mémorial, polyclinique Saint Côme après le rond point puis 4 eme rue à gauche (fléchage crèche familiale Royallieu Abbaye)


« Vous pourrez profiter de la verdure, du parcours de santé, du parcours d'orientation, de la boîte à livres, des aires de jeux inclusives, des bancs publics...

Le parc se situe autour d'un bâtiment : l'Abbaye de Royallieu où a résidé Coco Chanel.

Parc ouvert du 1^{er} avril au 30 septembre, de 8h à 19h.
Entrée gratuite. »

Benjamin, Compiègne

L'Abbaye Notre-Dame de Lieu-Restauré



📍 Abbaye Notre-Dame de Lieu-Restauré, Le Lieu Restauré, 60123, Bonneuil-en-Valois

P Parking à deux pas.

« Un havre de paix, de tranquillité et de douceur au cœur de la Vallée de l'Automne.

Un endroit idéal pour se reposer, se ressourcer, écouter le chant des oiseaux, en contemplant cette belle abbaye.

Bancs et tables de pique-nique à disposition. »

Elodtt, Choisy-au-Bac



Le parc de Géresme à Crépy-en-Valois



« Parc animalier avec parcours sportif et de nombreux sentiers pédestres parcourus par une multitude de ruisseaux. Très bel étang où s'ébattent canards et cygnes. Les arbres sont majestueux, les petites cascades et ponts offrent un cadre bucolique aux promeneurs et photographes. Daims, cochons, canards et chèvres y séjournent. Attention à ne pas les nourrir afin de préserver leur santé et leur équilibre alimentaire.

De nombreuses tables sont disposées dans le parc, avec des bancs. Le parc est assez fréquenté à partir de 10h jusqu'à 17h. »

Marie, Crépy-en-Valois

📍 3 Avenue de l'Europe, 60800 Crépy-en-Valois

🅑 Le parking se trouve côté château de Géresme.

La forêt d'Halatte



« Profitez de ce chemin avec une vue dégagée pour prendre un grand bol d'air frais... »

*Lepetitrenardu60,
Saintines*



📍 49.2929374 - 2.6345382 - Domaine de Frapotel 60700 Pontpoint
3^e chemin au Poteau de la Croix de Frapotel

🅑 Un peu de place pour se garer (quelques voitures seulement)

Le sentier de la biodiversité à Verneuil-en-Halatte



« Sur le sentier, le circuit de 2,5 km est idéal si vous souhaitez promener votre compagnon à 4 pattes. »


*Coccinelle du printemps,
Saintines*



📍 49.26646423339844 - 2.5248265266418457
Rue du Président Wilson, 60550 Verneuil-en-Halatte (37-31 D565)

🅑 Parking à proximité

Le jardin des remparts à Compiègne



« Petit jardin charmant au pied des remparts, avec un petit labyrinthe en buis. »

Ma part d'enfance.

Prendre un bon livre pour une petite heure de repos. »

Catherine, Compiègne

📍 16 Rue des Fossés, 60200 Compiègne

🅑 Accès simple, on se gare facilement.



Le parc Marcel Dassault à Beauvais



Un joli parc très fleuri où il fait bon s'asseoir sur les bancs pour lire!

Idéal pour les enfants :
aire de jeux et animaux !
Ils seront heureux d'y passer l'après-midi.



Amélie, Beauvais

 211 Avenue Marcel Dassault 60000 Beauvais

 Accès très simple, on peut se garer à proximité !



Le parc municipal de Trie-Château





Un immense espace de verdure,
dans lequel se trouve un arboretum.

En plus de sa quiétude, il y a des recoins cachés
à découvrir, notamment la statue de Jean Jacques
Rousseau ou encore un peu de hauteur
pour une vue sur le donjon.



Mamon, Trie-Château

 49.28550352210161, 1.8233643603759562
Juste à côté de la Place de l'Église, 60590 Trie-Château

 Parking au pied du parc

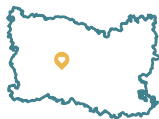


Le jardin « Les Couleurs de l'Instant »



📍 38 rue de la Place 60134 Villers Saint Sépulcre
Entrée payante.

P Accès simple. Parking.



« C'est un jardin d'agrément à la campagne pour une promenade à travers une multitude de végétaux mis en scène dans des espaces aux ambiances à chaque fois différentes et induisant une certaine sérénité.

Pique-nique possible sur R.D.V.
Ouvert de 10h à 18h
tous les jours sur R.D.V.
Bistrot de pays à Heilles(7km).
Visite d'un jardin-potager dans
un site remarquable
à Breuil le sec.



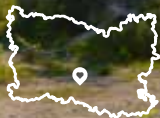
*Patrick,
Villers-Saint-Sépulcre*

Les Glachoirs à Saint-Vaast-lès-Mello



📍 Rue des carrières à Saint-Vaast-lès-Mello

P Je vous conseille le parking «Saint-Vaast» situé Rue de Cramoisy. Ensuite vous remontez à pied cette rue vers la D123 que vous traversez toujours tout droit pour atteindre la rue des carrières (voie sans issue).



« J'adore l'ambiance unique que l'on trouve en ce lieu : les chemins de randonnée serpentent au milieu des innombrables blocs de pierre de toutes tailles laissés là par l'exploitation de carrières. Le site naturel est classé pour sa faune et sa flore : on y trouve des orchidées et ça sent le pin (comme dans le sud de la France !). Je partage mon coup de cœur mais je compte sur vous pour respecter ce lieu unique et fragile !
Un grand merci par avance !

On peut y faire de l'escalade ! Il faut contacter le club local ou la fédération. Il existe aussi un circuit balisé de randonnée (« la randonnée des carrières ») qui passe près des Glachoirs et vous fait découvrir le village et ses alentours et notamment le Marais Chantraine.



*Barbara,
La Neuville-en-Hez*

Le Potager des Princes



📍 17 Rue de la Faisanderie, 60500 Chantilly - Entrée payante

P Se garer à Chantilly n'est pas toujours simple, mais y marcher est un plaisir ! Donc vous trouverez :-)

« Un lieu chaleureux, ni trop petit ni trop grand, à l'échelle des enfants, y compris des grands enfants que nous sommes :-)
La nature en ville avec des arbres, des plantes, des animaux, de la culture grâce à un théâtre de verdure incroyable ! Et une histoire familiale exceptionnelle avec la famille Bien-aimée (et donc bien nommée :-)

Pierre C. Gouvioux



Le parc de Béthisy-Saint-Pierre



« Profitez du parc, grand espace de verdure avec aire de jeux pour les petits et pétanque pour les autres.

Sentes et chemins forestiers, à proximité.

Sylvie, Béthisy-Saint-Pierre

📍 Parking du château de la Douye (17 Rue Jean Jaurès) à Béthisy-Saint-Pierre

P Zones de parking et possibilité de recharger la voiture électrique place du centre-ville.



Les étangs du Plessis-Brion



© Anne-Sophie Flament

📍 Rue de Clairoux, 60150, Le Plessis-Brion

P Parkings à proximité (parking du château / parking à l'entrée des étangs)



La balade autour des étangs est agréable et facile d'accès, les chemins sont aménagés et arborés. On peut y observer la faune et la flore. C'est un lieu idéal pour une promenade en famille !

Plusieurs bancs sur le parcours, château du Plessis-Brion, château Renaissance à visiter à proximité.



Elodlt, Choisy-au-Bac







*Où aller boire
un verre
en terrasse ?*

La crêperie Madame



📍 2 ter Rue Saint-Martin 60200 Compiègne

« Un accueil chaleureux
pour déguster de bonnes crêpes !
Spécialité crêpes maisons » »

Benjamin, Compiègne



Le Jardin du cloître



📍 9 rue Saint-Corneille 60200 Compiègne

« Un endroit calme, reposant
et apaisant pour se ressourcer.

Un véritable petit cocon où l'on oublie
l'agitation du quotidien.

Siroter un jus, boire un café, déguster
une part de gâteau : les produits
proposés sont de qualité : idéal pour
un goûter gourmand ! »

Elodti, Choisy-au-Bac



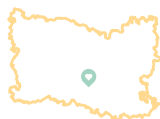
Le Restaurant Sésou



9 Rue Ronsard, 60180 Nogent-sur-Oise

« J'ai plaisir à aller boire un verre à la terrasse de Sésou, car le cadre est très beau et c'est calme. Le personnel est très agréable et on mange bien. »

Stef, Thiverny



La buvette du plan d'eau du Canada

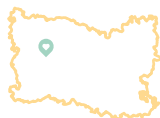


147, rue de la Mie au Roy 60000 Beauvais

« Une terrasse en bordure du plan d'eau avec une très belle vue. C'est très agréable d'y faire une pause après avoir fait le tour du lac. »

Le château de Troissereux se trouve à proximité. Il est également possible de faire une ballade vers le village de Montmille avec son prieuré et son église. »

Patrick,
Villers-Saint-Sépulcre



La terrasse du bar l'Ecrin



📍 97-1 Quai de l'Ecluse, 60280 Margny-lès-Compiègne

« Une superbe terrasse :
musique lounge, canapés,
vue sur l'Oise ! Le top !
À faire aussi bien en famille
qu'entre amis !

Allez-y au coucher
du soleil ! »

Nath, Compiègne



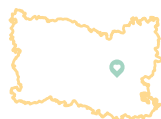
Le Restaurant Les Étangs de l'Abbaye



📍 Chemin de l'Abbaye, 60126 Longueil-Sainte-Marie

« Le restaurant possède
une terrasse juste au bord d'un étang
de pêche, bien ombragé.
C'est incroyablement paisible.
Après le repas, on peut aller faire
la balade digestive autour
des autres étangs. »

Gérard, Beauvais



Le Chalet du Lac



« Très sympathique terrasse avec vue sur le petit lac de Pierrefonds, les tonnelles sont appréciées en cas de plein soleil...
Ne manquez pas de déguster la spécialité du lieu : la gaufre (belge) à la Chantilly! »

Marie-Rose, Beauvais

📍 1 Deflube, 60350 Pierrefonds



La terrasse du Park Nautic à Verberie



« Face au plan d'eau, tout en admirant les performances des sliders, vous pourrez déguster salades, burgers, sandwiches et glaces.

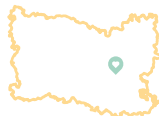
Magique : la nouvelle terrasse avance sur l'eau !

Vue imprenable sur les activités nautiques :)

Une sympathique expérience à partager !

Nath, Compiègne »

📍 Park Nautic - Route de Rivecourt - 60410 Verberie



Restaurant L'atelier du 14



« Un super restaurant en plein centre ville de Compiègne, avec une belle terrasse rue piétonne.

L'atelier du 14 propose des viandes d'exception !
Les produits sont frais et de saison.

@jnyfoodie60, Compiègne

📍 14, rue des pâtisseries à Compiègne
(proche de l'hôtel de ville)



L'Atelier gourmand de Sarah

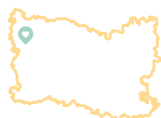


« Lieu intimiste, hors du temps et très fleuri.
Sarah est une créatrice de bonheur.

Tartes, pâtisseries, citronnade (excellente !!!), sirops :
tout est « fait maison ». Gros coup de cœur
pour son moelleux au chocolat et son cake
au citrons de Menton!

Christelle, Beauvais

📍 3, rue Henri Le Sidaner, Gerberoy









*Faune et flore
locales à apprécier*

Le parc de Gèresme



« Parc animalier avec parcours sportif et de nombreux sentiers pédestres parcourus par une multitude de ruisseaux. Très bel étang où s'ébattent canards et cygnes. Les arbres sont majestueux, les petites cascades et ponts offrent un cadre bucolique aux promeneurs et photographes. Daims, cochons, canards et chèvres y séjournent. Attention à ne pas les nourrir afin de préserver leur santé et leur équilibre alimentaire.

De nombreuses tables sont disposées dans le parc, avec des bancs. Le parc est assez fréquenté à partir de 10h jusqu'à 17h.

Marie, Crépy-en-Valois

📍 3 Avenue de l'Europe, 60800 Crépy-en-Valois

🅑 L'adresse du parking est celle indiquée. Il est facile d'y accéder.

La forêt d'Halatte



📍 Route du Four, 60550 Verneuil-en-Halatte

🅑 Facile d'accès et la plupart du temps il y a de la place pour garer sa voiture à côté des poteaux.

« Si vous avez de la chance et que vous êtes patient, vous pourrez y croiser des biches et des cerfs !

Lachouette du 60,
Saintines



Sentes, chemins forestiers, plateau calcicole de Béthisy-Saint-Pierre



📍 Sentiers balisés à partir du parking du château de la Douye (17 Rue Jean Jaurès) à Béthisy-Saint-Pierre

P Zones de parking et possibilité de recharger la voiture électrique place du centre-ville.

« Dès les premiers rayons de soleil printanier, baladez vous sur les sentiers balisés du village, situés au cœur de la vallée de l'Automne ; On peut y admirer le lézard vert, les anémones pulsatiles et en été plusieurs variétés d'orchidées sauvages...

Dans le village, allez au parc avec aire de jeux pour les petits et pétanque pour les autres. »

*Sylvie,
Béthisy-Saint-Pierre*

La forêt du Château de Chantilly



📍 Dans les sentiers à proximité du parcours de santé de Senlis - 49.18814904141841, 2.56879991304602

P Accéder à la forêt est très simple. Il existe des places de stationnement aux abords du parcours de santé, du Lycée Hugues Capet et de la D1017.

« Le sol sableux de la forêt du château de Chantilly est un terreau fertile pour les jonquilles. De février à mi-avril, ces fleurs annonciatrices du printemps colorent les sous-bois d'un jaune éclatant. Il n'y a qu'à se baisser pour en ramasser. N.B : comme l'indique le Parc naturel régional de l'Oise - Pays de France dans la charte du promeneur, ces fleurs doivent être cueillies raisonnablement, avec mesure.

L'endroit est idéal pour promener votre compagnon à 4 pattes en toute sécurité et surtout pour observer des bornes armoriées du XVI^e siècle. Le GR11 traverse cette partie de la forêt et vous amène jusqu'aux étangs de Commelles. Enfin, si vous souhaitez observer ces champs de jonquilles depuis un cheval, deux centres équestres vous ouvrent leurs portes pour des balades en forêt. »

Lucile, Senlis

Le parc du Château de Chantilly



📍 Château de Chantilly, 7 rue du Connétable 60500 Chantilly
Entrée payante

P Accès très simple car le château est tout à fait bien signalé -
Parking à proximité (payant)

« Dans le parc, il faut aller au fond voir les paons et surtout, les kangourous, c'est toujours émouvant de les voir avec parfois, leur petit dans leur poche - Et faire une halte du côté du Hameau où les canards gambadent sans peur. Sans oublier, d'admirer les très grosses carpes dans les bassins.

Si vous faites une halte au Hameau, il faut absolument aller aux Goûters Champêtres : leur crème Chantilly est unique et incommensurablement délicieuse. »

Rose, Beauvais

Les étangs du Plessis-Brion



© Anne-Sophie Flament

📍 Rue de Clairoux, 60150, Le Plessis-Brion

P Parkings à proximité
(parking du château / parking à l'entrée des étangs)

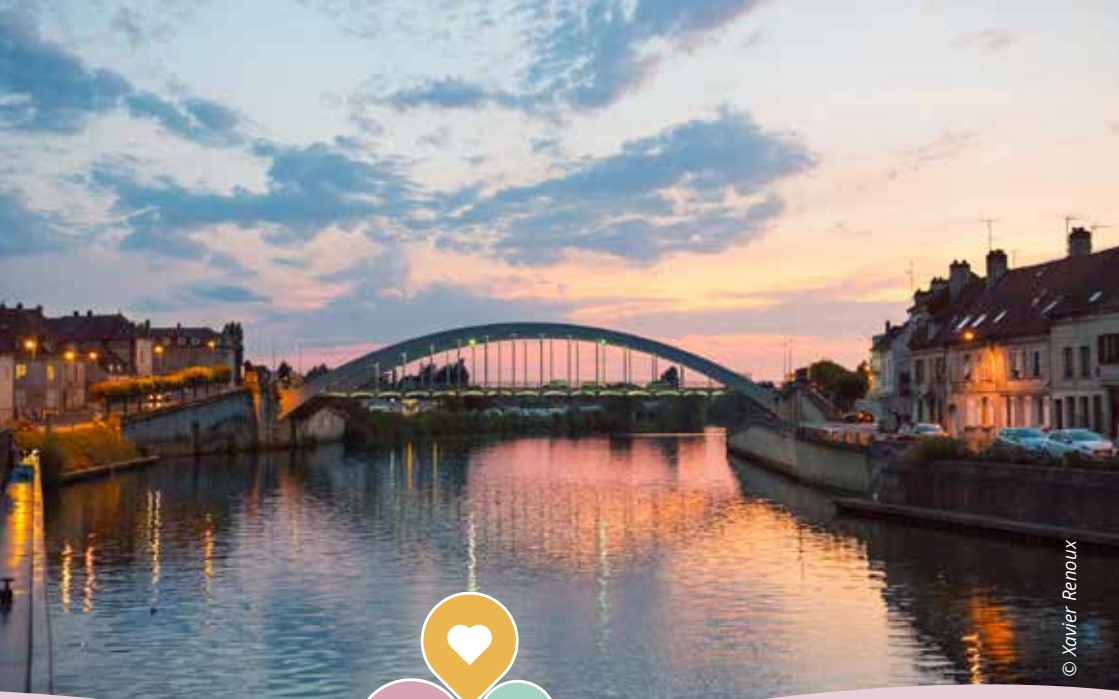
« La balade autour des étangs est agréable et facile d'accès, les chemins sont aménagés et arborés. On peut y observer la faune et la flore. C'est un lieu idéal pour une promenade en famille !

Plusieurs bancs sur le parcours, château du Plessis-Brion, château Renaissance à visiter à proximité. »

Elodti, Choisy-au-Bac







© Xavier Renoux



Coups de Cœur 100% HABITANT

Vous êtes habitant de l'Oise et vous souhaitez partager votre propre coup de cœur pour ce guide et l'un des 10 guides thématiques ?

Rendez-vous sur

coupsdecœur-oise.com

*Retrouvez-nous sur
les réseaux sociaux
#BelleOise
#Oisetourisme*



L'Agence
Oise Tourisme
22, place de la Préfecture
60000 Beauvais
contact@oisetourisme.com

