

OUVREZ L'OEIL !

Sur votre parcours, vous passerez à :



Château du 18e siècle (privé) ; église Notre-Dame-de-Lorette des 16e et 18e siècles en brique et silex.

Le petit + : Villotran se trouve au-dessus d'une falaise que l'on nomme Cuesta de Bray. C'est cette dernière qui délimite le Pays de Bray et le Pays de Thelle !

Église Notre-Dame de l'Assomption en silex et brique du 17e siècle.



.. ÇA VAUT LE DÉTOUR !

À proximité de l'itinéraire :

La Ferme de Mesenguy (Villotran, Les Hauts Talican) vous propose des produits issus de son élevage de porcs BIO, de son élevage de moutons mais aussi des produits d'autres fermes de la région. Retrouvez sur place un distributeur automatique !

Ferme de Mesenguy



RETROUVEZ L'ENSEMBLE DE NOS RANDONNÉES AINSI QUE TOUTES NOS ACTUALITÉS SUR NOTRE SITE INTERNET !



CHARTRE DU RANDONNEUR



Quelques précautions à prendre avant de partir :
de bonnes chaussures,
un vêtement de pluie et de l'eau à boire !

*La Nature m'accueille, je la respecte.
Je ne cueille pas les plantes,
elles peuvent être protégées.*

*Je fais attention aux animaux,
c'est ici qu'ils habitent,
je tiens mon chien en laisse
et je ne fais pas trop de bruit...*

*Espace partagé,
je suis prudent en période de chasse !*

*Je ramasse mes déchets
pour laisser la nature propre.*

Et je ne fais pas de feu parce que c'est dangereux !

OFFICE DE TOURISME VEXIN EN PAYS DE NACRE

51, rue Roger Salengro 60110 Méru
03 44 84 40 86
contact@tourisme-vexin-nacre.fr
www.tourisme-vexin-nacre.fr



RANDONNÉE VEXIN EN PAYS DE NACRE

n° 10

LES HAUTS TALICAN

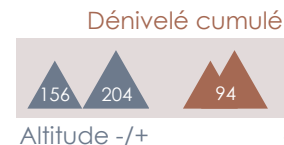


8,9 km • Facile

LES HAUTS TALICAN
(VILLOTRAN)



2:15
0:35



Boucle
Carte IGN : 2212E

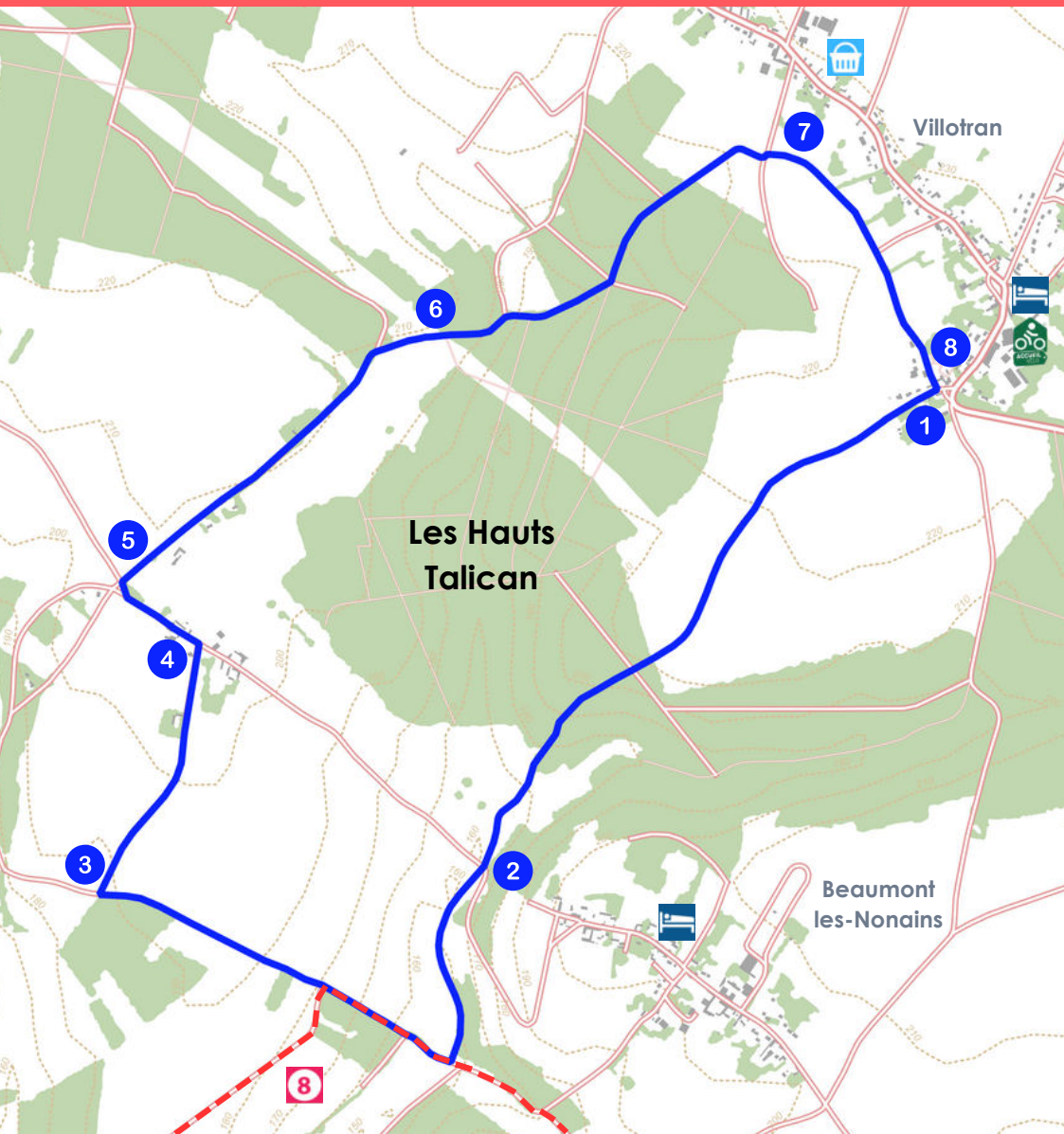
Balisé PR

Vexin en Pays de Nacre < Oise < Hauts-de-France



VEXIN EN PAYS DE NACRE
OFFICE DE TOURISME

Départ : Parking du cimetière, Villotran



1- Depuis le cimetière, tournez le dos au village et prenez le chemin en direction de la plaine.

2- Au carrefour avec la rue de Beaumont-les-Nonains, continuez tout droit et empruntez par la suite, 500 mètres plus loin, le chemin sur votre droite.

3- Poursuivez votre route pour ensuite suivre le premier chemin qui se présentera sur votre droite.

4- À Chantoiseau, à l'intersection entre deux routes, prenez à gauche.

5- Tournez à droite après la mare sur le chemin de Villotran.

6- Continuez sur le chemin en tenant la droite et entrez dans le Bois de Villotran. À l'intérieur du bois, tournez une fois à droite puis une fois à gauche.

7- Empruntez le chemin face à vous, dit le Chemin vert.

8- Au bout du Chemin vert, prenez à droite la rue des Landes jusqu'au parking du cimetière.


Légende


 Parcours "Les Hauts Talican"

 GR 225

 Hébergements

 Accueil Vélo

 La Ferme de Mesenguy

 Randonnée n°8 : Philippe Avron et les clochers du Thelle



Retrouvez le GPX et toutes les informations essentielles en ligne