

OUVREZ L'OEIL !

Sur votre parcours, vous passerez à :

CHAMBORS



Église romane Saint-Sulpice ;
moulin à eau ;
lavoir sur le Réveillon.

Église Saint-Léger aux
influences romanes et
gothiques et fontaine
Saint-Léger ; moulins à
eau sur le Réveillon.



DELINCOURT

REILLY



Église Saint-Aubin du 11^e
siècle ; ferme-manoir
de Saint-Germer (privé) ;
moulin à eau sur le
Réveillon ; le marais géré
par le Conservatoire
d'Espaces Naturels des
Hauts-de-France.

Château privé
construit
dans le style
château-fort.



LATTAINVILLE



RETROUVEZ L'ENSEMBLE DE NOS RANDONNÉES
AINSI QUE TOUTES NOS ACTUALITÉS
SUR NOTRE SITE INTERNET !

CHARTRE DU RANDONNEUR

Quelques précautions à prendre avant de partir :
**de bonnes chaussures,
un vêtement de pluie et de l'eau à boire !**

*La Nature m'accueille, je la respecte.
Je ne cueille pas les plantes,
elles peuvent être protégées.*

**Je fais attention aux animaux,
c'est ici qu'ils habitent,
je tiens mon chien en laisse
et je ne fais pas trop de bruit...**

*Espace partagé,
je suis prudent en période de chasse !*

**Je ramasse mes déchets
pour laisser la nature propre.**

Et je ne fais pas de feu parce que c'est dangereux !

OFFICE DE TOURISME VEXIN EN PAYS DE NACRE

51, rue Roger Salengro 60110 Méru
03 44 84 40 86
contact@tourisme-vexin-nacre.fr
www.tourisme-vexin-nacre.fr



RANDONNÉE VEXIN EN PAYS DE NACRE


n° 3

LA VALLÉE DU RÉVEILLON

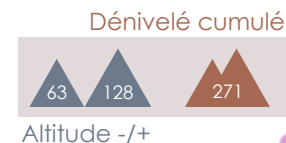


14,6 km • Moyen

CHAMBORS



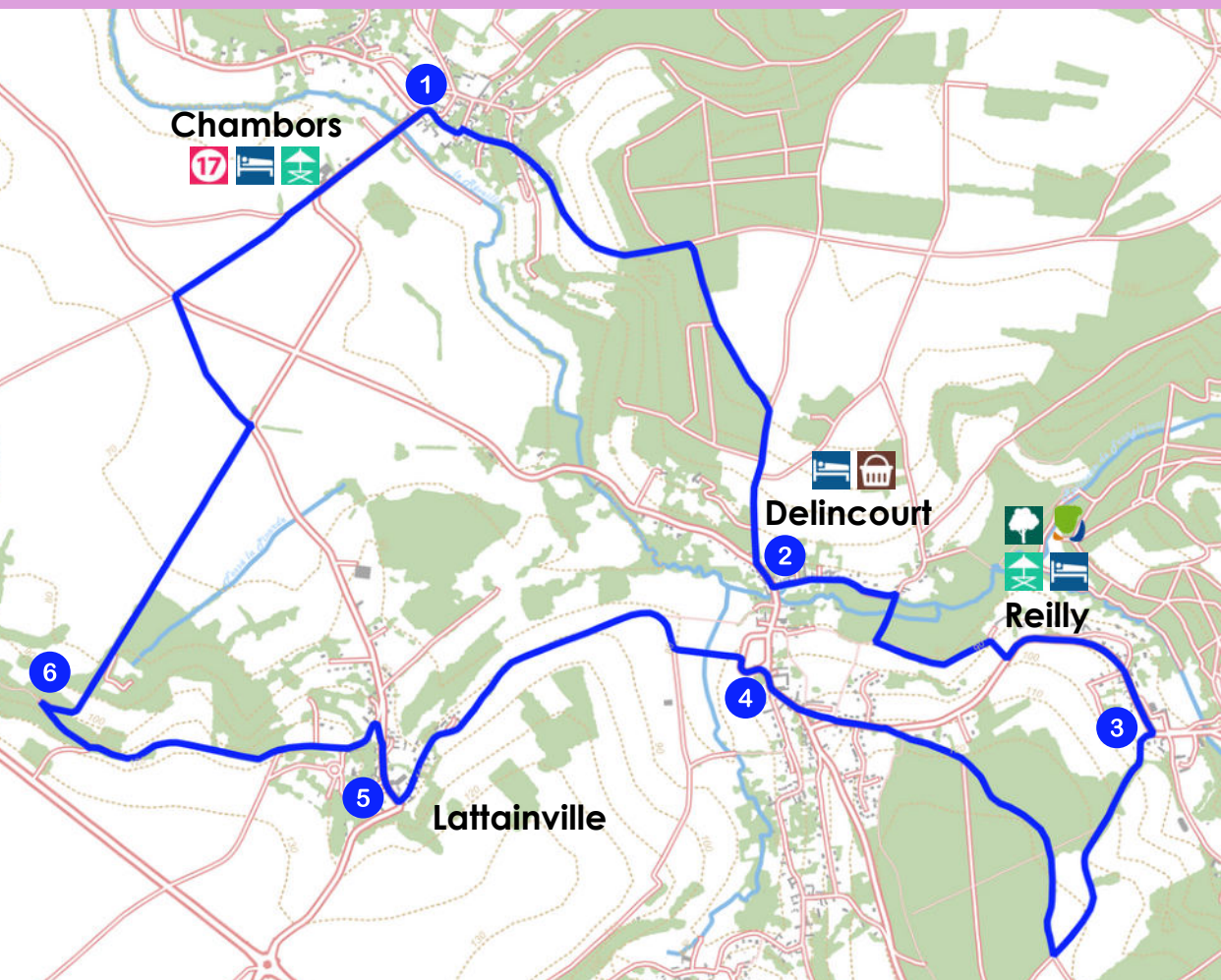
Boucle
Carte IGN : 22120



Balisé PR

Vexin en Pays de Nacre < Oise < Hauts-de-France





1- Faites face à l'église et empruntez la rue du Blouet sur votre gauche. Au calvaire, prenez à gauche également et remontez la rue des Vignes. À la sortie du village, sur la droite, admirez la cascade du Réveillon, chute d'eau d'un ancien moulin. Entrez dans le bois, prenez le premier chemin ouvert à droite, il vous conduira, le long d'une sapinière, vers Delincourt.

2- En entrant dans Delincourt, prenez la première rue à gauche, rue du Mesnil, et continuer sur environ 400 mètres, prenez à droite un petit sentier (ponts sur le canal puis sur le Réveillon). Au croisement avec un autre sentier, prenez sur la gauche, celui-ci vous conduit directement à Reilly.


3- À la jonction avec la route, rejoignez le village de Reilly sur votre gauche. Continuez tout droit sur la rue d'Enfer pour traverser le village, puis longez sur votre gauche la ferme-manoir de Saint-Aubin (privé). En face du carrefour de l'école et de la mairie, vous trouverez l'ancienne ferme-manoir de Saint-Germer. Suivez la route de droite qui monte vers le plateau. Empruntez le deuxième chemin que vous trouverez sur votre droite, celui-ci vous mènera à Delincourt.

4- Au bout du chemin, face au cimetière, prenez à gauche. À l'intersection en Y, empruntez sur votre droite la rue de la Forge pour rejoindre la rue Saint-Jacques, la suivre sur 50 mètres, puis virez à gauche à deux reprises puis une fois à droite. Vous vous trouvez sur la sente de Lattainville qui vous conduira dans ce village.

5- Arrivé au carrefour de la D166, face au corps de ferme, prenez à droite jusqu'à l'église, puis empruntez le raidillon pour monter vers le Château (privé). Suivez la petite route, rue Côte du Château puis à 250 mètres, suivez le chemin de terre sur votre droite.

6- Dans une clairière, le chemin tourne en épingle et continue de descendre, empruntez-le et continuez jusqu'à la D166. Suivez aussitôt le chemin de gauche qui se dirige vers les "5 tilleuls". Au carrefour, traversez la route et prenez celle en direction de Chambors (deuxième route sur votre droite). Entrez dans Chambors en continuant tout droit par la rue du Réveillon, et au bout de celle-ci, virez à droite pour emprunter la rue Bertinot Juel, qui vous ramènera à votre point de départ.

Légende

 Parcours "La Vallée du Réveillon"

 Hébergements

 Aire de pique-nique

 Marais de Reilly

 Traiteur à emporter :
Aux Saveurs d'Autrefois



Retrouvez le GPX et
toutes les informations
essentielle en ligne

 Randonnée n°17 :
La Boucle du Dolmen